

**АДМИНИСТРАЦИЯ  
СЕЛЬСКОГО ПОСЕЛЕНИЯ АРЗАМАСЦЕВКА  
МУНИЦИПАЛЬНОГО РАЙОНА БОГАТОВСКИЙ  
САМАРСКОЙ ОБЛАСТИ**

**ПОСТАНОВЛЕНИЕ**

от 02 декабря 2016г. № 51А

О мерах по обеспечению пожарной безопасности объектов и населенных пунктов в сельском поселении Арзамасцевка муниципального района Богатовский Самарской области в осенне-зимний период 2016-2017 годов

В соответствии с Федеральными законами Российской Федерации «О пожарной безопасности», «Технический регламент о требованиях пожарной безопасности» Законом Самарской области «О пожарной безопасности», утвержденными постановлением Правительства Российской Федерации от 25.04.2012 №390 «О противопожарном режиме», в целях принятия неотложных мер по обеспечению пожарной безопасности объектов и населенных пунктов в осенне-зимний период 2016-2017 годов, предупреждения пожаров и обеспечения безопасности людей в сельском поселении Арзамасцевка

**ПОСТАНОВЛЯЮ:**

1. Утвердить План мероприятий по укреплению пожарной безопасности в осенне-зимний период в сельском поселении Арзамасцевка муниципального района Богатовский Самарской области. (Приложение № 1).
2. Контроль над исполнением настоящего постановления оставляю за собой.
3. Опубликовать настоящее Постановление в газете «Вестник сельского поселения Арзамасцевка».

Глава сельского поселения Арзамасцевка  
муниципального района Богатовский  
Самарской области



В.А. Марчук

План мероприятий по укреплению пожарной безопасности в осенне-зимний период в сельском поселении Арзамасцевка муниципального района Богатовский Самарской области на 2016-2017год

№ п/п	Наименование мероприятий	Ответственные	Срок исполнения
1	Провести собрание населения по вопросам пожарной безопасности	Администрация сельского поселения Арзамасцевка	Сентябрь 2016
2	Провести очистку территорий сельского поселения, а так же участков прилегающих к жилым домам и иным постройкам ,от горючих отходов, мусора, опавшей листвы	Администрация сельского поселения Арзамасцевка	Сентябрь-ноябрь 2016
3	Проводить противопожарные инструктажи	Ответственные за пожарную безопасность	ежеквартально
4	Обеспечить освещение в темное время суток мест нахождения пожарных гидрантов, пожарного инвентаря	Администрация сельского поселения Арзамасцевка	постоянно
5	Произвести проверку имеющихся средств сигнализации для оповещения людей на случай пожара	Администрация сельского поселения Арзамасцевка	Сентябрь 2016
6	Не допускать перекрытия автодорог, проездов и подъездов к зданиям сооружениям и водоисточникам.	Администрация сельского поселения Арзамасцевка	постоянно
7	Проводить разъяснительную работу среди населения и руководителей предприятий о не допущении эксплуатации электрообогревательных приборов кустарного изготовления в жилых и производственных помещениях	Администрация сельского поселения Арзамасцевка	постоянно
8	Проводить в зимний период очистку колодцев пожарных	Администрация сельского	В течение зимнего

	гидрантов, дорог, проездов и подъездов к зданиям, сооружениям и водоисточникам, используемых для целей пожаротушения, от снега и льда	поселения Арзамасцевка	периода 2016-2017гг
9	Организовать круглосуточное дежурство в зимний период, водителей выездной пожарной или иной приспособленной техники	Руководители СПК, Администрация сельского поселения Арзамасцевка (по согласованию)	В течение зимнего периода 2016-2017гг

АДМИНИСТРАЦИЯ  
СЕЛЬСКОГО ПОСЕЛЕНИЯ АРЗАМАСЦЕВКА  
МУНИЦИПАЛЬНОГО РАЙОНА БОГАТОВСКИЙ  
САМАРСКОЙ ОБЛАСТИ

ПОСТАНОВЛЕНИЕ

от 04.12.2016 г. № 52

Об утверждении схемы расположения земельного участка или земельных участков на кадастровом плане или кадастровой карте территории с основным видом разрешенного использования – для ведения личного подсобного хозяйства, по адресу: Самарская область, Богатовский район, с. Аверьяновка, ул. Советская.

На основании материалов межевания земельного участка с основным видом разрешенного использования - для ведения личного подсобного хозяйства, по адресу: Самарская область, Богатовский район, с. Аверьяновка, ул. Советская, в соответствии с п. 13 ст. 11.10 ЗК РФ от 25 октября 2001 года № 136-ФЗ, администрация сельского поселения Арзамасцевка, ПОСТАНОВЛЯЕТ:

1. Утвердить схему расположения земельного участка или земельных участков на кадастровом плане или кадастровой карте территории с основным видом разрешенного использования - для ведения личного подсобного хозяйства, площадью 1000 кв. м., из категории земель населенных пунктов, расположенного в территориальной зоне Ж-1 – зона застройки индивидуальными жилыми домами, по адресу: Самарская область, Богатовский район, с. Аверьяновка, ул. Советская.
2. Внести данные о земельном участке в единый государственный реестр земель в филиал ФГБУ «ФКП Росреестра» по Самарской области.
3. Настоящее постановление вступает в силу с даты подписания.

Глава сельского поселения Арзамасцевка  
муниципального района Богатовский  
Самарской области



В.А. Марчук

Утверждена  
 постановлением Администрации сельского поселения Арзамасцевка  
 муниципального района Богатовский Самарской области



№ 52  
 В.А. Марчук

Схема расположения земельного участка или земельных  
 участков на кадастровом плане территории

Условный номер земельного участка :ЗУ1

Площадь земельного участка 1000 кв.м.

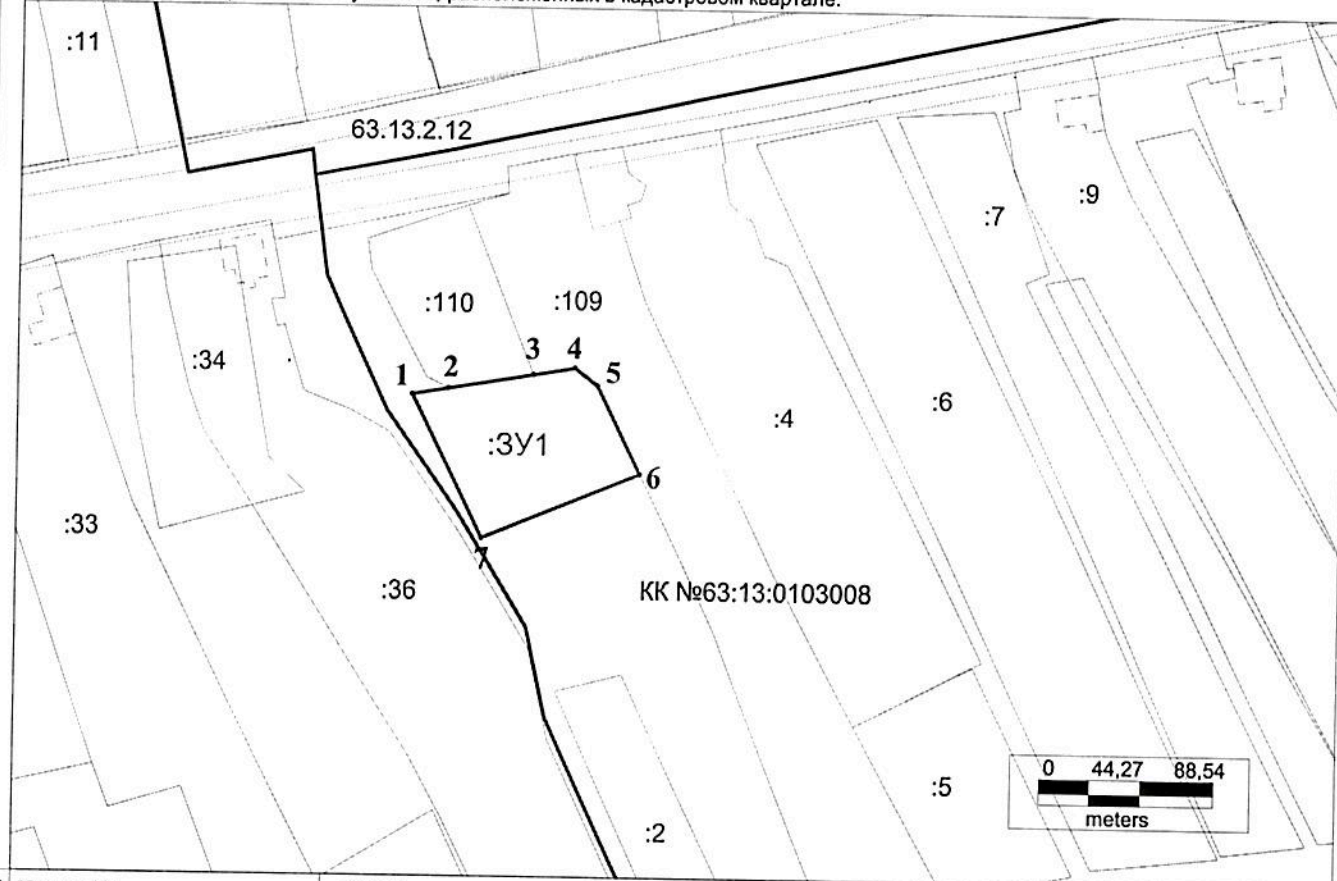
Обозначение характерных точек границ	Координаты, м	
	X	Y
1	5 883 349	251 955
2	5 883 350	251 963
3	5 883 353	251 980
4	5 883 354	251 989
5	5 883 351	251 993
6	5 883 333	252 003
7	5 883 320	251 970

КАДАСТРОВЫЙ ПЛАН ТЕРРИТОРИИ

КПТ.2.1

Номер кадастрового квартала 63:13:0103008

1 План (чертеж, схема) земельных участков, расположенных в кадастровом квартале:



2 Масштаб: 1:1500

СК кадастрового района (МСК63)

Условные обозначения:

- н1 - новая характерная точка границы земельного участка и ее номер;
- — — - граница кадастрового квартала;
- — — - границы земельных участков, установленные в соответствии с законодательством РФ;
- :ЗУ1 - граница и обозначение образуемого земельного участка;
- 63:13:0301023 - номер кадастрового квартала;
- :52 - кадастровый номер земельного участка;
- ДЖ - строение.

Документы, необходимые для предоставления государственной услуги

Наименование документа	Отметка о представлении (да/нет)	Примечание
1) Схема расположения земельных участков на кадастровом плане территории		Подготавливается заявителем (правообладателем) самостоятельно
2) Правоустанавливающие (правоудостоверяющие) документы на земельный участок, раздел которого предусмотрен схемой расположения образуемых земельных участков на кадастровом плане территории		Представляются в случае, если права на исходный земельный участок не зарегистрированы в Едином государственном реестре прав на недвижимое имущество и сделок с ним
3) Выписка из Единого государственного реестра прав на недвижимое имущество и сделок с ним о правах на исходный земельный участок		Представляется по желанию заявителя

Конечный результат предоставления государственной услуги прошу: вручить лично или направить по месту фактического проживания (месту нахождения) в форме документа на бумажном носителе; направить по электронной почте, представить с использованием Портала государственных и муниципальных услуг (функций) Самарской области в форме электронного документа; через многофункциональный центр предоставления государственных и муниципальных услуг *(нужное подчеркнуть)*.

Даю согласие на обработку моих персональных данных, указанных в заявлении в порядке, установленном законодательством Российской Федерации о персональных данных.<sup>1</sup>

Подпись Ромашев Трунов Дата \_\_\_\_\_  
(расшифровка подписи)

Заявление принято: *Ф.И.О. должностного лица, уполномоченного на прием документов*

Подпись \_\_\_\_\_  
Дата \_\_\_\_\_  
(расшифровка подписи)

<sup>1</sup> Указывается в случае, если заявителем является физическое лицо.

АДМИНИСТРАЦИЯ  
СЕЛЬСКОГО ПОСЕЛЕНИЯ АРЗАМАСЦЕВКА  
МУНИЦИПАЛЬНОГО РАЙОНА БОГАТОВСКИЙ  
САМАРСКОЙ ОБЛАСТИ

ПОСТАНОВЛЕНИЕ

от 07 декабря 2016 г. № 53

**Об утверждении Порядка предоставления в 2016 году субсидий за счет средств местного бюджета сельскохозяйственным производителям и организациям, в целях возмещения части затрат в связи с осуществлением закупки сельскохозяйственной продукции на территории сельского поселения Арзамасцевка муниципального района Богатовский Самарской области**

В соответствии со статьей 78 Бюджетного Кодекса Российской Федерации, Федерального закона от 06.10.2003 N 131-ФЗ "Об общих принципах организации местного самоуправления в Российской Федерации", Администрация сельского поселения Арзамасцевка муниципального района Богатовский Самарской области,

ПОСТАНОВЛЯЕТ:

1. Утвердить прилагаемый порядок предоставления в 2016 году субсидий за счёт средств местного бюджета сельскохозяйственным производителям и организациям, в целях возмещения части затрат в связи с осуществлением закупки сельскохозяйственной продукции на территории сельского поселения Арзамасцевка муниципального района Богатовский Самарской области.
2. Опубликовать настоящее постановление в газете «Вестник сельского поселения Арзамасцевка».
3. Настоящее постановление вступает в силу с момента его опубликования и распространяет свое действие на правоотношения, возникшие с 1 января 2016 года.

Глава сельского поселения Арзамасцевка  
муниципального района Богатовский  
Самарской области



В.А. Марчук

УТВЕРЖДЕН  
Постановлением администрации  
сельского поселения Арзамасцевка  
муниципального района Богатовский  
Самарской области  
от 07.12.2016г. № 53

### ПОРЯДОК

предоставления в 2016 году субсидий за счёт средств местного бюджета сельскохозяйственным производителям и организациям, в целях возмещения части затрат в связи с осуществлением закупки сельскохозяйственной продукции на территории сельского поселения Арзамасцевка муниципального района Богатовский Самарской области

1. Настоящий Порядок определяет механизм предоставления в 2016 году субсидий за счёт средств местного бюджета сельскохозяйственным производителям и организациям, в целях возмещения части затрат в связи с осуществлением закупки молока, мяса крупного рогатого скота (свинины, баранины и птицы), (далее - сельскохозяйственной продукции) в личных подсобных хозяйствах населения на территории сельского поселения Арзамасцевка муниципального района Богатовский Самарской области (далее – субсидия).

2. Субсидии предоставляются в соответствии со сводной бюджетной росписью местного бюджета на соответствующий финансовый год в пределах лимитов бюджетных обязательств по предоставлению субсидий, утвержденных в установленном порядке администрацией сельского поселения Арзамасцевка муниципального района Богатовский Самарской области (далее – орган местного самоуправления).

3. Субсидии предоставляются органом местного самоуправления на безвозмездной и безвозвратной основе сельскохозяйственным производителям, признанным таковыми в соответствии со статьей 3 Федерального закона «О развитии сельского хозяйства» и организациям любой организационно-правовой формы (за исключением государственных (муниципальных) учреждений), осуществляющим закупку сельскохозяйственной продукции на территории сельского поселения (далее - заготовители), в целях возмещения затрат в связи с осуществлением закупки сельскохозяйственной продукции в личных подсобных



хозяйствах населения на территории сельского поселения Арзамасцевка муниципального района Богатовский Самарской области.

4. Субсидии не предоставляются:

государственным (муниципальным) учреждениям;

производителям:

находящимся в процессе ликвидации, а также признанным в установленном порядке банкротами и в отношении которых открыта процедура конкурсного производства;

имеющим просроченную задолженность по возврату бюджетного кредита, предоставленного изготовителю из областного бюджета;

имеющим неисполненную обязанность по уплате налогов, сборов, пеней, процентов за пользование бюджетными средствами, штрафов, подлежащих уплате в соответствии с законодательством о налогах и сборах Российской Федерации;

не осуществляющим на дату подачи заявления о предоставлении субсидий деятельности на территории сельского поселения в сфере заготовки сельскохозяйственной продукции.

5. Субсидии предоставляются производителям, соответствующим требованиям пунктов 3, 4 настоящего Порядка (далее - получатели), в целях возмещения части затрат в связи с осуществлением закупки сельскохозяйственной продукции на территории сельского поселения Арзамасцевка муниципального района Богатовский Самарской области (за исключением затрат, ранее возмещённых в соответствии с действующим законодательством).

6. После получения субсидии получатели обязаны соблюдать следующие условия:

сохранение в течение текущего финансового года, в котором предоставлена субсидия, а также в течение следующего финансового года со дня предоставления субсидии деятельности в сфере закупки сельскохозяйственной продукции на территории сельского поселения;

исполнение соглашения, заключенного получателем и органом местного самоуправления о предоставлении субсидии (далее – Соглашение), предусматривающего выполнение условий настоящего Порядка;

согласие получателя на осуществление органом местного самоуправления и

органами государственного (муниципального) финансового контроля проверок соблюдения получателями субсидий условий, целей и порядка её предоставления;

погашение получателем просроченной задолженности по уплате процентов за пользование бюджетным кредитом, предоставленным из областного бюджета (далее - задолженность), и представление в орган местного самоуправления в срок не позднее 45 дней со дня предоставления субсидии копий платежных поручений, подтверждающих перечисление получателем денежных средств в целях погашения задолженности (в случае наличия у получателя задолженности);

отсутствие выявленных в ходе проверок, проводимых органом местного самоуправления, недостоверных сведений в документах, представленных получателями в соответствии с пунктом 8 настоящего Порядка, а также фактов неправомерного получения субсидии.

7. Субсидии предоставляются получателям ежеквартально в целях возмещения затрат на закупку сельскохозяйственной продукции, осуществляемой в личных подсобных хозяйствах населения сельского поселения Арзамасцевка муниципального района Богатовский Самарской области в IV квартале предыдущего и I - III кварталах текущего финансовых годов по расчетной ставке 150 рублей за один центнер мяса крупного рогатого скота, свинины, баранины, 50 рублей за центнер птицы, 33 рубля за центнер молока закупленной сельскохозяйственной продукции.

Расчетная ставка субсидии утверждается ежеквартально органом местного самоуправления.

Размер субсидии не должен превышать фактически понесенных изготовителем затрат в части расходов на осуществление на территории сельского поселения Арзамасцевка муниципального района Богатовский Самарской области закупки сельскохозяйственной продукции в личных подсобных хозяйствах населения.

8. В целях получения субсидии изготовителями представляются не позднее 20 декабря текущего финансового года в орган местного самоуправления следующие документы:

заявление о предоставлении субсидии с указанием почтового адреса и контактного телефона получателя;

справка-расчёт о причитающейся заготовителю субсидии по форме согласно приложению 1 к настоящему Порядку;

копия документа с указанием номера счёта, открытого производителю в российской кредитной организации;

копии форм регионального наблюдения № 5 «Сведения о закупках молока у сельскохозяйственных товаропроизводителей» на соответствующий отчетный период, заверенные получателем;

копии форм регионального наблюдения № 4 «Сведения о закупках скота и птицы у сельскохозяйственных товаропроизводителей» на соответствующий отчетный период, заверенные получателем;

реестр закупки сельскохозяйственной продукции согласно приложению 2 к настоящему Порядку;

письмо, подтверждающее, что заготовитель не находится в процессе ликвидации, а также не признан в установленном порядке банкротом и в отношении него не открыта процедура конкурсного производства, подписанное заготовителем.

документы, подтверждающие закупку сельскохозяйственной продукции, заверенные заготовителем;

подлинник (для обозрения) и копия паспорта заготовителя (если производитель является физическим лицом);

справка об исполнении налогоплательщиком (плательщиком сборов, налоговым агентом) обязанности по уплате налогов, сборов, пеней, штрафов на дату не позднее чем за 30 дней до даты подачи производителем заявления о предоставлении субсидии (за исключением физических лиц);

выписка из Единого государственного реестра юридических лиц (если производитель является юридическим лицом), выданная не позднее чем за 30 дней до даты подачи производителем заявления о предоставлении субсидии;

выписка из Единого государственного реестра индивидуальных предпринимателей (если производитель является индивидуальным предпринимателем), выданная не позднее чем за 30 дней до даты подачи производителем заявления о предоставлении субсидии.

9. Орган местного самоуправления в целях предоставления субсидий

осуществляет:

регистрацию заявлений о предоставлении субсидий в порядке их поступления в специальном журнале, листы которого должны быть пронумерованы, прошнурованы, скреплены печатью органа местного самоуправления;

рассмотрение документов, предусмотренных пунктом 8 настоящего Порядка, и принятие решения о предоставлении получателю субсидии или отказе в её предоставлении в течение 20 рабочих дней со дня регистрации заявления о предоставлении субсидии.

10. Предоставление субсидии осуществляется на основании соглашения, заключенного между получателем и органом местного самоуправления путем перечисления суммы субсидии на счет, открытый получателю в российской кредитной организации.

11. Основаниям для отказа в предоставлении получателю субсидии являются:

представление документов, указанных в пункте 8 настоящего Порядка, с нарушением сроков, установленных пунктом 8 настоящего Порядка, не в полном объеме и (или) не соответствующих требованиям действующего законодательства.

В случае принятия решения об отказе в предоставлении субсидии представленные заявителем документы подлежат возврату с мотивированным отказом (в письменной форме) в течение 15 рабочих дней со дня регистрации заявления о предоставлении субсидии.

Заявитель после устранения причин, послуживших основанием для отказа в предоставлении субсидии, вправе вновь обратиться с заявлением в орган местного самоуправления о предоставлении субсидии в срок, установленный пунктом 8 настоящего Порядка.

12. В случае нарушения получателем условий, предусмотренных пунктом 6 настоящего Порядка, получатель обязан в течение 10 дней со дня получения письменного требования органа местного самоуправления о возврате субсидии или её части возвратить в доход местного бюджета предоставленную субсидию или её часть, полученную неправомерно.

В случае, если субсидия или её часть не возвращена в установленный срок, она взыскивается в доход местного бюджета в порядке, установленном действующим законодательством.

13. Орган местного самоуправления осуществляет обязательную проверку соблюдения условий, целей и порядка предоставления субсидий их получателями.

Органы государственного (муниципального) финансового контроля при проведении ревизий (проверок) осуществляют проверку соблюдения условий, целей и порядка предоставления субсидий их получателями.

## ПРИЛОЖЕНИЕ 1

к Порядку предоставления в 2016 году субсидий за счёт средств  
местного бюджета сельскохозяйственным производителям и  
организациям, в целях возмещения части затрат в связи с  
осуществлением закупки сельскохозяйственной продукции на  
территории сельского поселения Арзамасцевка муниципального  
района Богатовский Самарской области

### Справка-расчёт

для предоставления субсидий в целях возмещения части затрат в связи с осуществлением на территории муниципального района  
Богатовский закупки сельскохозяйственной продукции в личных подсобных хозяйствах населения на территории сельского поселения  
Арзамасцевка муниципального района Богатовский Самарской области

(полное наименование сельскохозяйственного производителя или организации)

ИНН \_\_\_\_\_, р/счёт \_\_\_\_\_, БИК \_\_\_\_\_, кор/счёт \_\_\_\_\_  
наименование банка \_\_\_\_\_, 20 \_\_\_\_ г.  
(квартал)

Наименование сельскохозяйственной продукции	Объём закупленной сельскохозяйственной продукции в физическом весе, центнер	Расчётная ставка субсидии за один килограмм закупленной сельскохозяйственной продукции в физическом весе, рублей	Сумма предоставляемой субсидии, рублей (графа 2 x графа 3)
1	2	3	4
Молоко			
Мясо крупного рогатого скота			
Мясо баранины			
Мясо свиней			
Мясо птицы			
Итого	X	X	

Заготовитель \_\_\_\_\_ И.О.Фамилия  
подпись

Дата

М.П.









АДМИНИСТРАЦИЯ  
СЕЛЬСКОГО ПОСЕЛЕНИЯ АРЗАМАСЦЕВКА  
МУНИЦИПАЛЬНОГО РАЙОНА БОГАТОВСКИЙ  
САМАРСКОЙ ОБЛАСТИ

ПОСТАНОВЛЕНИЕ

от 07.12.2016г. № 54

Об утверждении схемы расположения земельного участка или земельных участков на кадастровом плане или кадастровой карте территории с основным видом разрешенного использования – размещение скверов, бульваров, парков по адресу: Самарская область, Богатовский район, с. Арзамасцевка, ул. Школьная, участок расположен в северной части кадастрового квартала 63:13:0101008

На основании материалов межевания земельного участка с основным видом разрешенного использования - размещение скверов, бульваров, парков по адресу: Самарская область, Богатовский район, с. Арзамасцевка, ул. Школьная, участок расположен в северной части кадастрового квартала 63:13:0101008, в соответствии с п. 13 ст. 11.10 ЗК РФ от 25 октября 2001 года № 136-ФЗ, администрация сельского поселения Арзамасцевка, ПОСТАНОВЛЯЕТ:

1. Утвердить схему расположения земельного участка или земельных участков на кадастровом плане или кадастровой карте территории с основным видом разрешенного использования - размещение скверов, бульваров, парков, площадью 3000 кв. м., из категории земель населенных пунктов, расположенного в территориальной зоне Р-1 – зона скверов, парков, бульваров, по адресу: Самарская область, Богатовский район, с. Арзамасцевка, ул. Школьная, участок расположен в северной части кадастрового квартала 63:13:0101008,.

2. Внести данные о земельном участке в единый государственный реестр земель в филиал ФГБУ «ФКП Росреестра» по Самарской области.

3. Настоящее постановление вступает в силу с даты подписания.

Глава сельского поселения Арзамасцевка  
муниципального района Богатовский  
Самарской области



В.А. Марчук

Утверждена  
 Постановлением администрации сельского поселения Арзамасцевка  
 муниципального района Богатовский Самарской области



Схема расположения земельного участка или земельных  
 участков на кадастровом плане территории

Площадь земельного участка 3000 кв.м.

Обозначение характерных точек границ	Координаты , м	
	X	Y
1	2	3
1	5 884 469,00	255 201,00
2	5 884 485,00	255 259,00
3	5 884 439,00	255 272,00
4	5 884 421,00	255 211,00

**КАДАСТРОВЫЙ ПЛАН ТЕРРИТОРИИ**

КПТ.2.1

18.02.2014 г № 63-00-102/14-102112

1 Номер кадастрового квартала: 63:13:0101008

План (чертеж, схема) земельных участков, расположенных в кадастровом квартале:

63:13:0101008:53



2 Масштаб 1:1500

адрес земельного участка: Самарская область, Богатовский район, с Арзамасцевка, ул Школьная,  
 участок расположен в северной части кадастрового квартала 63:13:0101008

Условные обозначения:

- граница кадастрового квартала
- границы земельных участков, установленные в соответствии с федеральным законодательством
- граница и обозначение образуемого земельного участка
- 63:27:0603001 - номер кадастрового квартала
- 7 - кадастровый номер земельного участка

СК кадастрового района (МСК63)

Приложение 3  
к Административному регламенту министерства  
строительства Самарской области по предоставлению  
государственной услуги «Утверждение схемы  
расположения земельного участка или земельных  
участков на кадастровом плане территории в целях  
образования земельных участков из земель или земельных  
участков, государственная собственность на которые не  
разграничена»

Главе сельского поселения Арзамасцевка  
муниципального района Богатовский Самарской области В.А. Марчук  
с Арзамасцевка, ул Школьная, д 24  
от кадастрового инженера Моисеева Олега Васильевича  
паспорт 3606 № 665796 выдан ТП УФМС России по Самарской  
области в Богатовском районе 22.12.07  
Ф. И. О., адрес регистрации  
Самарская обл., Богатовский р-н, с. Богатое, ул. Чапаева, 59-1  
89270005925  
[OlejikMoiseev@yandex.ru](mailto:OlejikMoiseev@yandex.ru)

Запрос (заявление)

Прошу предоставить государственную услугу «Утверждение схемы расположения земельного участка или земельных участков на кадастровом плане территории в целях образования земельных участков из земель или земельных участков, государственная собственность на которые не разграничена» в целях образования земельных участков путем раздела земельного участка:

кадастровый номер 63:13:0101008:3У1,  
площадь 3000 кв.м.,  
местоположение Самарская область, Богатовский район, с Арзамасцевка, ул Школьная,  
участок расположен в северной части кадастрового квартала 63:13:0101008  
категория земель Земли населенных пунктов,  
территориальная зона (разрешенное использование) Р1 Зона скверов, парков,  
бульваров (для размещения скверов, бульваров, парков),

предоставленного \_\_\_\_\_

\_\_\_\_\_  
(фамилия, имя, отчество гражданина или полное наименование юридического лица  
– правообладателей)

на праве аренды/ безвозмездного пользования/ постоянного (бессрочного)  
пользования (нужное подчеркнуть).

АДМИНИСТРАЦИЯ  
СЕЛЬСКОГО ПОСЕЛЕНИЯ АРЗАМАСЦЕВКА  
МУНИЦИПАЛЬНОГО РАЙОНА БОГАТОВСКИЙ  
САМАРСКОЙ ОБЛАСТИ

ПОСТАНОВЛЕНИЕ

от 07 декабря 2016 г. № 55

О комплексе предупредительных мероприятий,  
связанных со сходом снега с крыш

В целях предотвращения ситуаций, способствующих травмированию населения в результате неконтролируемого схода с крыш снега и ледяных образований, в период с декабря 2016 года по апрель 2017 года

ПОСТАНОВЛЯЮ:

1. Рекомендовать руководителям предприятий и учреждений всех форм собственности, находящихся на территории сельского поселения Арзамасцевка муниципального района Богатовский Самарской области:

1.1. подготовить план мероприятий по очистке крыш зданий, сооружений и большепролетных строений от снега, наледи и сосулек;

1.2. ежедневно проводить осмотр кровель зданий и сооружений для выявления снежных навесов и ледовых образований в виде наледи и сосулек в наиболее опасных участках;

1.3. обеспечить контроль выполнения намеченных мероприятий для предотвращения травматизма и гибели людей.

2. Настоящее постановление вступает в силу с момента подписания.

3. Постановление опубликовать в газете «Вестник сельского поселения Арзамасцевка».

4. Контроль исполнения Постановления оставляю за собой.

Глава сельского поселения Арзамасцевка  
муниципального района Богатовский  
Самарской области



В.А. Марчук

**АДМИНИСТРАЦИЯ**  
**СЕЛЬСКОГО ПОСЕЛЕНИЯ АРЗАМАСЦЕВКА**  
**МУНИЦИПАЛЬНОГО РАЙОНА БОГАТОВСКИЙ**  
**САМАРСКОЙ ОБЛАСТИ**

**ПОСТАНОВЛЕНИЕ**

от 20.12.2016 года № *55А*

«Об утверждении схемы водоснабжения и водоотведения  
территории сельского поселения Арзамасцевка муниципального района  
Богатовский

Самарской области в новой редакции»

В рамках исполнения подпункта «б» пункта 7 перечня поручений Президента Российской Федерации от 11.06.2016 № Пр-1138ГС, в соответствии с письмом Министерства строительства и жилищно-коммунального хозяйства Российской Федерации № 21785-АЧ/04 от 12.07.2016, на основании Федерального закона от 07.12.2011 № 416-ФЗ «О водоснабжении и водоотведении», постановлений Правительства Российской Федерации от 22.02.2012 № 154 «О требованиях к схемам теплоснабжения, порядку их разработки и утверждения» и от 05.09.2013 № 782 «О схемах водоснабжения и водоотведения», в целях синхронизации документов территориального планирования и градостроительного зонирования схем тепловодоснабжения, водоотведения сельского поселения, Администрация сельского поселения Арзамасцевка муниципального района Богатовский Самарской области

**ПОСТАНОВЛЯЕТ:**

1. Утвердить схему водоснабжения и водоотведения на территории сельского поселения Арзамасцевка муниципального района Богатовский Самарской области в новой редакции.
2. Считать утратившим силу Постановление сельского поселения Арзамасцевка муниципального района Богатовский Самарской области «Об утверждении схемы водоснабжения и водоотведения на территории сельского поселения Арзамасцевка муниципального района Богатовский Самарской области» от 04.09.2013 г. № 67
3. Опубликовать настоящее Постановление в газете «Вестник сельского поселения Арзамасцевка»

4. Настоящее постановление вступает в силу со дня его подписания.

Глава сельского поселения Арзамасцевка  
муниципального района Богатовский  
Самарской области



В.А. Марчук

**ГЛАВА**  
**СЕЛЬСКОГО ПОСЕЛЕНИЯ АРЗАМАСЦЕВКА**  
**МУНИЦИПАЛЬНОГО РАЙОНА БОГАТОВСКИЙ**  
**САМАРСКОЙ ОБЛАСТИ**

**ПОСТАНОВЛЕНИЕ**

от « 26 » декабря 2016 года № 56

**О проведении публичных слушаний по вопросу**  
**о внесении изменений в Правила землепользования и застройки**  
**сельского поселения Арзамасцевка муниципального района**  
**Богатовский Самарской области**

В соответствии со статьями 31, 33 Градостроительного кодекса Российской Федерации, руководствуясь статьей 28 Федерального закона от 6 октября 2003 года № 131-ФЗ «Об общих принципах организации местного самоуправления в Российской Федерации», Уставом сельского поселения Арзамасцевка муниципального района Богатовский Самарской области, Правилами землепользования и застройки сельского поселения Арзамасцевка муниципального района Богатовский Самарской области, утвержденными решением Собрании представителей сельского поселения Арзамасцевка муниципального района Богатовский Самарской области от 19 декабря 2015 года № 19 (далее также – Правила), постановляю:

1. Провести на территории сельского поселения Арзамасцевка муниципального района Богатовский Самарской области публичные слушания по проекту решения Собрании представителей сельского поселения Арзамасцевка муниципального района Богатовский Самарской области «О внесении изменений в Правила землепользования и застройки сельского поселения Арзамасцевка муниципального района Богатовский Самарской области» (далее также – Проект решения о внесении изменений в Правила).

2. Срок проведения публичных слушаний по Проекту решения о внесении изменений в Правила – с 27 декабря 2016 года по 24 февраля 2017.



3. Срок проведения публичных слушаний исчисляется со дня официального опубликования настоящего постановления и Проекта решения о внесении изменений в Правила до дня официального опубликования заключения о результатах публичных слушаний.

4. Органом, уполномоченным на организацию и проведение публичных слушаний в соответствии с настоящим постановлением, является Комиссия по подготовке проекта правил землепользования и застройки сельского поселения Арзамасцевка муниципального района Богатовский Самарской области (далее – Комиссия).

5. Представление участниками публичных слушаний предложений и замечаний по Проекту решения о внесении изменений в Правила, а также их учет осуществляется в соответствии с главой IV Правил.

6. Место проведения публичных слушаний (место ведения протокола публичных слушаний) в сельском поселении Арзамасцевка муниципального района Богатовский Самарской области: 446621, Самарская область, Богатовский район, с. Арзамасцевка, ул. Советская, д. 81.

7. Провести мероприятия по информированию жителей поселения по вопросу публичных слушаний в каждом населенном пункте:

село Арзамасцевка – 28.12.2016 в 18:00 по адресу: 446637, Самарская область, Богатовский район, село Арзамасцевка, ул. Школьная, 24

- село Беловка – 29.12.2016 в 18:00 по адресу: 446628, Самарская область, Богатовский район, село Беловка, ул. Школьная, 34

- село Аверьяновка – 30.12.2016 в 18:00 по адресу: 446627, Самарская область, Богатовский район, село Аверьяновка, ул. Молодежная, 20 (

- село Бирюковка – 16.01.2017 в 18:00 по адресу: 446628, Самарская область, Богатовский район, село Бирюковка, ул. Сталина, дом Е.В. Рюмина

- поселок Мичуриновка – 18.01.2017 в 18:00 по адресу: 446637, Самарская область, Богатовский район, поселок Мичуриновка, дом Г.М. Плешаковой

- поселок Кутулукский – 20.01.2017 в 18:00 по адресу: 446637, Самарская область, Богатовский район, поселок Кутулукский, дом В.И. Сивачук

- село Знаменка – 25.01.2017 в 18:00 по адресу: 446628, Самарская область, Богатовский район, село Знаменка, ул. Обухова, дом А.Н. Данаетова

- поселок Кузьминовка – 26.01.2017 в 18:00 по адресу: 446628, Самарская область, Богатовский район, поселок Кузьминовка, ул. Чкалова, 14

8. Комиссии в целях доведения до населения информации о содержании Проекта решения о внесении изменений в Правила обеспечить организацию выставок, экспозиций демонстрационных материалов в месте проведения публичных слушаний (месте ведения протокола публичных слушаний) и в местах проведения мероприятий по информированию жителей поселения по Проекту решения о внесении изменений в Правила.

9. Прием замечаний и предложений от жителей поселения и иных заинтересованных лиц по Проекту решения о внесении изменений в Правила осуществляется по адресу, указанному в пункте 6 настоящего постановления, в рабочие дни с 10 часов до 19 часов, в субботу с 12 до 17 часов.

10. Прием замечаний и предложений от жителей поселения и иных заинтересованных лиц по Проекту решения о внесении изменений в Правила прекращается 14 февраля 2017 года.

11. Назначить лицом, ответственным за ведение протокола публичных слушаний, протоколов мероприятий по информированию жителей поселения по вопросу публичных слушаний, Городошниковой И.А. .

12. Опубликовать настоящее постановление в газете «Вестник сельского поселения Арзамасцевка».

13. Комиссии в целях заблаговременного ознакомления жителей поселения и иных заинтересованных лиц с Проектом решения о внесении изменений в Правила обеспечить:

официальное опубликование Проекта решения о внесении изменений в Правила в газете «Вестник сельского поселения Арзамасцевка»;

размещение Проекта решения о внесении изменений в Правила на официальном сайте Администрации муниципального района Богатовский Самарской области в информационно-телекоммуникационной сети «Интернет» - <http://www.bogatoe.samregion.ru>.

беспрепятственный доступ к ознакомлению с Проектом решения о внесении изменений в Правила в здании Администрации поселения (в соответствии с режимом работы Администрации поселения).

14. В случае, если настоящее постановление и (или) Проект решения о внесении изменений в Правила будут опубликованы позднее календарной даты начала публичных слушаний, указанной в пункте 2 настоящего постановления, то дата начала публичных слушаний исчисляется со дня официального опубликования настоящего постановления и Проекта решения о внесении изменений в Правила. При этом установленные в настоящем постановлении календарная дата, до которой осуществляется прием замечаний и предложений от жителей поселения и иных заинтересованных лиц, а также дата окончания публичных слушаний определяются в соответствии с главой IV Правил.

Глава сельского поселения Арзамасцевка  
муниципального района Богатовский  
Самарской области



В.А.Марчук

**СОБРАНИЕ ПРЕДСТАВИТЕЛЕЙ  
СЕЛЬСКОГО ПОСЕЛЕНИЯ АРЗАМСЦЕВКА  
МУНИЦИПАЛЬНОГО РАЙОНА  
БОГАТОВСКИЙ  
САМАРСКОЙ ОБЛАСТИ**

**РЕШЕНИЕ**

от \_\_\_\_\_ № \_\_\_\_\_

**О внесении изменений в Правила землепользования и застройки сельского поселения Арзамсцевка муниципального района Богатовский Самарской области, утвержденные Собранием представителей сельского поселения Арзамсцевка муниципального района Богатовский Самарской области от 19.12.2013 № 13**

В соответствии со статьей 33 Градостроительного кодекса Российской Федерации, пунктом 20 части 1 статьи 14 Федерального закона от 6 октября 2003 года № 131-ФЗ «Об общих принципах организации местного самоуправления в Российской Федерации», с учетом заключения о результатах публичных слушаний по проекту изменений в Правила землепользования и застройки сельского поселения Арзамсцевка муниципального района Богатовский Самарской области от 19.12.2013 № 13, Собрание представителей сельского поселения Арзамсцевка муниципального района Богатовский Самарской области решило:

1. Внести следующие изменения в Правила землепользования и застройки сельского поселения Арзамсцевка муниципального района Богатовский Самарской области, утвержденные Собранием представителей сельского поселения Арзамсцевка муниципального района Богатовский Самарской области от 19.12.2013 № 13:

1) в РАЗДЕЛ III «ГРАДОСТРОИТЕЛЬНЫЕ РЕГЛАМЕНТЫ» вставить текст, изложив в следующей редакции:

**РАЗДЕЛ III «ГРАДОСТРОИТЕЛЬНЫЕ РЕГЛАМЕНТЫ»**

При разделе, объединении земельных участков, находящихся в собственности

заявителя(заявителей), предельные размеры на вновь сформированные земельные участки не распространяются вне зависимости от их зоны размещения и далее по тексту;

2) в статье 22 «Перечень видов разрешенного использования земельных участков и объектов капитального строительства в жилых зонах» дополнить основные виды разрешенного использования зоны Ж-1, Ж-8 абзацем следующего содержания:

в столбце: «вид разрешенного использования» - «ведение личного подсобного хозяйства»;

в столбце «Деятельность, соответствующая виду разрешенного использования» - «Производство и переработка сельскохозяйственной продукции, возведение жилого дома».

3) в статье 26 «Перечень видов разрешенного использования земельных участков и объектов капитального строительства в зонах рекреационного назначения» дополнить основные виды разрешенного использования в зонах Р-1, Р-2 абзацем следующего содержания:

в столбце: «вид разрешенного использования»- «Размещение объектов физической культуры и спорта открытого типа»;

в столбце «Деятельность, соответствующая виду разрешенного использования» - «Строительство, реконструкция и эксплуатация открытых плоскостных физкультурно-спортивных сооружений: спортивные площадки, теннисные корты, поля для гольфа, бейсбола, футбола, фигурного катания и других видов спорта».

4) Статью 29. Предельные размеры земельных участков и предельные параметры разрешенного строительства, реконструкции объектов капитального строительства в жилых зонах и общественно-деловых зонах изложить в следующей редакции:

№ п/п	Наименование параметра	Значение предельных размеров земельных участков и предельных параметров разрешенного строительства, реконструкции объектов капитального строительства в территориальных зонах							
		Ж1	Ж1-1	Ж5	Ж6	Ж6-1	Ж8	О1	
<b>Предельные (минимальные и (или) максимальные) размеры земельных участков, в том числе их площадь</b>									
1.	Минимальная площадь земельного участка для индивидуальной жилой застройки, кв.м	300	400	-	300	3000	400	-	
2.	Максимальная площадь земельного участка для индивидуальной жилой застройки, кв. м	1500	3000	-	1500	100	1500	-	
3.	Минимальная площадь земельного участка для блокированной жилой застройки, кв.м на каждый блок	100	200	-	100	500	100	-	
4.	Максимальная площадь земельного участка для блокированной жилой застройки, кв.м на каждый блок	1500	500	-	500	300	500	-	
5.	Минимальная площадь земельного участка для ведения личного подсобного хозяйства, кв.м.	10	10	-	10	10	-	-	
6.	Максимальная площадь земельного участка для ведения личного подсобного хозяйства, кв.м.	1500	1500	-	1500	1500	-	-	
7.	Минимальная площадь земельного участка для многоквартирной жилой застройки до трех этажей, кв.м	-	-	-	-	-	200	-	
8.	Минимальная площадь земельного участка для многоквартирной жилой застройки свыше трех этажей, кв.м	-	-	-	-	-	1200	-	

9.	Минимальная площадь земельного участка для размещения дошкольных образовательных учреждений и объектов начального общего и среднего (полного) общего образования, м	4000	0	4000	4000	0	4000	0	4000	-
10.	Минимальная площадь земельного участка для размещения объектов среднего профессионально и высшего профессионального образования, м	-	-	7500	-	-	7500	-	7500	7500
11.	Минимальная площадь земельного участка для размещения инженерно-технических объектов, сооружений и коммуникаций, допустимых к размещению в соответствии с требованиями санитарно-эпидемиологического законодательства, кв.м	4	4	4	4	4	4	4	4	4
12.	Минимальная площадь земельного участка для иных основных и условно-разрешенных видов использования земельных участков, за исключением, указанных в пунктах 1-11 настоящей таблицы, кв.м	100	100	100	100	100	100	100	100	100
Пределное количество этажей или предельная высота зданий, строений, сооружений										
13.	Максимальная высота зданий, строений, сооружений, м	12	12	12	12	12	12	0	0	22,5
Минимальные отступы от границ земельных участков в целях определения мест допустимого размещения зданий, строений, сооружений, за пределами которых запрещено строительство зданий, строений, сооружений										
14.	Минимальный отступ от границ земельных участков до отдельно стоящих зданий, м	3	3	3	3	3	3	3	3	5
15.	Минимальный отступ от границ земельных участков до строений и сооружений, м	1	1	1	1	1	1	1	1	5
16.	Минимальный отступ от границ земельного участка при строительстве, реконструкции жилых домов блокированной застройки в месте примыкания с соседними блоками, м	0	0	-	0	0	0	0	-	-
17.	Минимальный отступ от границ земельных участков до дошкольных образовательных учреждений и объектов начального общего и среднего (полного) общего образования, м	10	-	10	10	10	10	-	10	-
Максимальный процент застройки в границах земельного участка, определяемый как отношение суммарной площади земельного										

участка, которая может быть застроена, ко всей площади земельного участка											
18.	Максимальный процент застройки в границах земельного участка для индивидуальной жилой застройки, %	60	60	-	60	60	60	-	60	-	-
19.	Максимальный процент застройки в границах земельного участка для ведения личного подсобного хозяйства, %	50	50	-	50	50	50	-	50	-	-
20.	Максимальный процент застройки в границах земельного участка для блокированной жилой застройки, %	80	80	-	80	80	80	-	80	-	-
21.	Максимальный процент застройки в границах земельного участка для многоквартирной жилой застройки, %	-	-	-	50	50	0	-	-	-	-
22.	Максимальный процент застройки для размещения инженерно-технических объектов, сооружений и коммуникаций, допустимых к размещению в соответствии с требованиями санитарно-эпидемиологического законодательства, %	90	90	90	90	90	90	90	90	90	90
23.	Максимальный процент застройки в границах земельного участка в иных случаях, за исключением случаев, указанных в пунктах 18-22 настоящей таблицы, %	-	-	-	-	-	-	-	-	-	90
Иные показатели											
24.	Минимальный отступ (бытовой разрыв) между зданиями индивидуальной жилой застройки и (или) зданиями блокированной жилой застройки, м	6	6	-	6	6	6	-	6	6	-
25.	Минимальный отступ (бытовой разрыв) между зданиями многоквартирной жилой застройки, м	-	-	-	-	-	-	-	-	10	-
26.	Максимальное количество блоков в блокированной жилой застройке, шт.	4	0	-	10	0	0	-	10	10	-
27.	Максимальная площадь встроенных и пристроенных помещений нежилого назначения в жилых зданиях (за исключением объектов образования и здравоохранения),	100	0	-	100	0	0	-	100	0	-



	кв.м								
28.	Максимальная площадь отдельно стоящих зданий, строений нежилого назначения (за исключением объектов образования, здравоохранения и объектов физической культуры и спорта, хранения и стоянки транспортных средств), кв.м	150	0	-	150	0	-	1000	1000
29.	Максимальная площадь отдельно стоящих зданий объектов физической культуры и спорта, кв.м	1000	0	-	1000	0	-	-	-
30.	Максимальная площадь отдельно стоящих зданий, строений, сооружений объектов хранения и стоянки транспортных средств	300	0	-	300	0	-	1200	1200
31.	Максимальная высота капитальных ограждений земельных участков, м	2	2	0	2	2	0	-	0

5) Статью 32. Предельные размеры земельных участков и предельные параметры разрешенного строительства, реконструкции объектов капитального строительства в зонах рекреационного назначения изложить в следующей редакции:

№ п/п	Наименование параметра	Значение предельных размеров земельных участков и предельных параметров разрешенного строительства, реконструкции объектов капитального строительства в территориальных зонах			
		P1	P2	P3	P4
	Предельные (минимальные и (или) максимальные) размеры земельных участков, в том числе их площадь				
1.	Минимальная площадь земельного участка, кв.м	100	300	1000	3000
2.	Максимальная площадь земельного участка, кв.м	-	-	-	-
	Предельное количество этажей или предельная высота зданий, строений, сооружений				
3.	Предельная высота зданий, строений, сооружений, м	10	5	22,5	22,5
	Минимальные отступы от границ земельных участков в целях определения мест допустимого размещения зданий, строений, сооружений, за пределами которых запрещено строительство зданий, строений, сооружений				
4.	Минимальный отступ от границ земельных участков до зданий,	1	-	1	1

	строений, сооружений, м				
	Максимальный процент застройки в границах земельного участка, определяемый как отношение суммарной площади земельного участка, которая может быть застроена, ко всей площади земельного участка				
5.	Максимальный процент застройки в границах земельного участка, %	90	90	80	30
	Иные показатели				
6.	Максимальная площадь объектов физкультуры и спорта открытого типа, кв.м	3000	-	10000	10000

2. Опубликовать настоящее решение в газете «Вестник сельского поселения Арзамасцевка» в течение десяти дней со дня издания.

3. Настоящее решение вступает в силу со дня его официального опубликования.

Председатель Собрания представителей  
Арзамсцевка муниципального района Богатовский  
Самарской области

Т.В. Попова

**АДМИНИСТРАЦИЯ  
СЕЛЬСКОГО ПОСЕЛЕНИЯ АРЗАМАСЦЕВКА  
МУНИЦИПАЛЬНОГО РАЙОНА БОГАТОВСКИЙ  
САМАРСКОЙ ОБЛАСТИ**

**ПОСТАНОВЛЕНИЕ**

от 26.12.2016 г. № 57

Об утверждении схемы расположения земельного участка или земельных участков на кадастровом плане или кадастровой карте территории с основным видом разрешенного использования – размещение сельскохозяйственных угодий, по адресу: Самарская область, Богатовский район, сельское поселение Арзамасцевка.

На основании материалов межевания земельного участка с основным видом разрешенного использования – размещение сельскохозяйственных угодий, по адресу: Самарская область, Богатовский район, сельское поселение Арзамасцевка, в соответствии с п. 13 ст. 11.10 ЗК РФ от 25 октября 2001 года № 136-ФЗ, администрация сельского поселения Арзамасцевка, ПОСТАНОВЛЯЕТ:

1. Утвердить схему расположения земельного участка или земельных участков на кадастровом плане или кадастровой карте территории с основным видом разрешенного использования - размещение сельскохозяйственных угодий, по адресу: Самарская область, Богатовский район, сельское поселение Арзамасцевка, площадью 127793 кв. м., из категории земель сельскохозяйственного назначения, расположенного в территориальной зоне Сх-1 – зона сельскохозяйственных угодий, по адресу: Самарская область, Богатовский район, пос. Мичуриновка, ул. Прибрежная.

2. Внести данные о земельном участке в единый государственный реестр земель в филиал ФГБУ «ФКП Росреестра» по Самарской области.

3. Настоящее постановление вступает в силу с даты подписания.

Глава сельского поселения Арзамасцевка  
муниципального района Богатовский  
Самарской области



В.А. Марчук

**АДМИНИСТРАЦИЯ  
СЕЛЬСКОГО ПОСЕЛЕНИЯ АРЗАМАСЦЕВКА  
МУНИЦИПАЛЬНОГО РАЙОНА БОГАТОВСКИЙ  
САМАРСКОЙ ОБЛАСТИ**

**ПОСТАНОВЛЕНИЕ**

от 26.12.2016г. № 59


«О переводе грунтовых автомобильных дорог местного значения в границах сельского поселения Арзамасцевка муниципального района Богатовский Самарской области в дороги с твердым асфальтовым и щебеночным покрытием»

В соответствии с Федеральным законом от 06.10.2003 № 131-ФЗ «Об общих принципах организации местного самоуправления в Российской Федерации», с Федеральным законом от 08.11.2007г. №257-ФЗ «Об автомобильных дорогах и дорожной деятельности в Российской Федерации и о внесении изменений в отдельные акты Российской Федерации»

постановляет:

1. Утвердить Перечень переведенных грунтовых автомобильных дорог общего пользования местного значения в границах сельского поселения Арзамасцевка в дороги с твердым асфальтовым и щебеночным покрытием согласно приложению.
2. Настоящее постановление вступает в силу с даты подписания.
3. Контроль за исполнением настоящего постановления оставляю за собой.

Глава сельского поселения Арзамасцевка  
муниципального района Богатовский  
Самарской области



В.А.Марчук

Приложение  
к постановлению администрации  
сельского поселения Арзамасцевка  
от 26.12.2016 №59

**ПЕРЕЧЕНЬ**

переведенных грунтовых автомобильных дорог общего пользования местного значения в границах сельского поселения Арзамасцевка в дороги с твердым асфальтовым и щебеночным покрытием

№ п / п	Наименование автомобильной дороги общего пользования	Идентификационный номер	Протяженность переведенной дороги из грунтовой в дорогу с асфальтовым покрытием	Протяженность переведенной дороги из грунтовой в дорогу с щебеночным покрытием	Территориальное расположение
1	Дорога с грунтовым покрытием	36 206 804 ОП МП 6313-004		1,0	446637 Самарская область, Богатовский район, село Арзамасцевка, ул. Чапаева, от дома № 1 до дома № 15,
2	Дорога с асфальтовым покрытием	36 206 804 ОП МП 6313-0031		1,0	446637 Самарская область, Богатовский район село Арзамасцевка, между ул. Школьная и ул. Некрасова (центральная часть села
3	Дорога с асфальтовым покрытием	36 206 804 ОП МП 6313-009		1,1	446627 Самарская область, Богатовский район, село Аверьяновка, ул. Октябрьская, от дома № 1 до дома № 19
4	Дорога с асфальтовым покрытием	36 206 804 ОП МП 6313-016		1,9	446628 Самарская область, Богатовский район, село Беловка, ул. Набережная, от дома № 1 до дома № 42,
5	Дорога с асфальтовым покрытием	36 206 804 ОП МП 6313-015		0,3	446628 Самарская область, Богатовский район, село Беловка, ул. Советская, от дома № 1 до дома № 25,
6	Дорога с асфальтовым покрытием	36 206 804 ОП МП 6313-032		1,5	446637 Самарская область, Богатовский район, поселок Мичуриновка, от дома № 1 по ул. Прибрежная до дома № 16 (северная часть поселка вдоль Кутулукского водохранилища
	<b>ИТОГО</b>			<b>6,8</b>	

**АДМИНИСТРАЦИЯ  
СЕЛЬСКОГО ПОСЕЛЕНИЯ АРЗАМАСЦЕВКА  
МУНИЦИПАЛЬНОГО РАЙОНА БОГАТОВСКИЙ  
САМАРСКОЙ ОБЛАСТИ**

**ПОСТАНОВЛЕНИЕ**

от 26.12.2016г. № 60 ✕


«О перечнях автомобильных дорог местного значения в границах сельского поселения Арзамасцевка муниципального района Богатовский Самарской области»

В соответствии с Федеральным законом от 06.10.2003 № 131-ФЗ «Об общих принципах организации местного самоуправления в Российской Федерации», на основании п.6ст.4 и п.4 ст.5 Федерального закона от 08.11.2007г. №257-ФЗ «Об автомобильных дорогах и дорожной деятельности в Российской Федерации и о внесении изменений в отдельные акты Российской Федерации», Устава сельского поселения Арзамасцевка муниципального района Богатовский Самарской области

Постановляет:

1. Утвердить Перечень автомобильных дорог общего пользования местного значения в границах сельского поселения Арзамасцевка согласно приложению.
2. Опубликовать настоящее постановление в газете «Вестник сельского поселения Арзамасцевка»
3. Настоящее постановление вступает в силу с даты подписания.
4. Контроль за исполнением настоящего постановления оставляю за собой.

Глава сельского поселения Арзамасцевка  
муниципального района Богатовский  
Самарской области



В.А.Марчук

**ПЕРЕЧЕНЬ**  
**автомобильных дорог общего пользования местного значения в сельском поселении Арзамасцево**  
**муниципального района Богатовский Самарской области**

№/№	Наименование автомобильной дороги общего пользования	Идентификационный номер	Общая протяженность, км	В том числе			Территориальное расположение
				Асфальто-бетонные, км	Грунтово-щебеночные, км	Грунтовые, км	
1	Дорога с асфальтовым покрытием в селе Арзамасцево, по ул. Некрасова	36 206 804 ОП МП 6313-001	2	2	-	-	446637 Самарская область, Богатовский район, село Арзамасцево, ул. Некрасова, от дома № 1 до дома № 129,
2	Дорога с асфальтовым покрытием в селе Арзамасцево, по ул. Салова	36 206 804 ОП МП 6313-002	1,9	1,9	-	-	446637 Самарская область, Богатовский район, село Арзамасцево, ул. Салова, от дома № 1 до дома № 100,
3	Дорога с асфальтовым покрытием в селе Арзамасцево, по ул. Школьная	36 206 804 ОП МП 6313-003	1,1	1,1	-	-	446637 Самарская область, Богатовский район село Арзамасцево, ул. Школьная, от дома № 1 до дома № 43,
4	Дорога в селе Арзамасцево, по ул. Чапаева	36 206 804 ОП МП 6313-004	1	-	1	-	446637 Самарская область, Богатовский район, село Арзамасцево, ул. Чапаева, от дома № 1 до дома № 15,
5	Дорога с асфальтовым покрытием в селе Аверьяновка, по ул. Советская	36 206 804 ОП МП 6313-005	0,73	0,73	-	-	446627 Самарская область, Богатовский район, село Аверьяновка, ул. Советская, от дома № 1 до дома № 83,
6	Дорога с асфальтовым покрытием в селе Аверьяновка, по ул. Молодежная	36 206 804 ОП МП 6313-006	0,8	0,8	-	-	446627 Самарская область, Богатовский район, село Аверьяновка, ул. Молодежная, от дома № 1 до дома № 24,
7	Дорога с асфальтовым покрытием в селе Аверьяновка, по ул. Советская	36 206 804 ОП МП 6313-007	1,27	1,27	-	-	446627 Самарская область, Богатовский район, село Аверьяновка, ул. Советская, от дома № 83 до дома № 101,
8	Дорога с асфальтовым покрытием в селе Аверьяновка, ул. Первомайская	36 206 804 ОП МП 6313-008	2,5	2,5	-	-	446627 Самарская область, Богатовский район, село Аверьяновка, ул.



										Первомайская, от дома № 1 до дома № 53,
9	Дорога в селе Аверьяновка, по ул. Октябрьская	36 206 804 ОП МП 6313-009	1,1	-	1,1					446627 Самарская область, Богатовский район, село Аверьяновка, ул. Октябрьская, от дома № 1 до дома № 19,
10	Дорога с асфальтовыми покрытием в селе Беловка, по ул. Победа	36 206 804 ОП МП 6313-010	1	1	-					446628 Самарская область, Богатовский район, село Беловка, ул. Победа, от дома № 1 до дома № 58,
11	Дорога с асфальтовыми покрытием в селе Беловка, по ул. Молодежная	36 206 804 ОП МП 6313-011	0,6	0,6	-					446628 Самарская область, Богатовский район, село Беловка, ул. Молодежная, от дома № 1 до дома № 21,
12	Дорога с асфальтовыми покрытием в селе Беловка, по ул. Школьная	36 206 804 ОП МП 6313-012	1	1	-					446628 Самарская область, Богатовский район, село Беловка, ул. Школьная, от дома № 1 до дома № 37,
13	Дорога с асфальтовыми покрытием в селе Беловка, по ул. Октябрьская	36 206 804 ОП МП 6313-013	1,1	1,1	-					446628 Самарская область, Богатовский район, село Беловка, ул. Октябрьская, от дома № 1 до дома № 92,
14	Дорога с асфальтовыми покрытием в селе Беловка, по ул. Ленина	36 206 804 ОП МП 6313-014	1	1	-					446628 Самарская область, Богатовский район, село Беловка, ул. Ленина, от дома № 1 до дома № 38,
15	Дорога с асфальтовыми покрытием в селе Беловка, по ул. Советская	36 206 804 ОП МП 6313-015	0,8	0,5	0,3					446628 Самарская область, Богатовский район, село Беловка, ул. Советская, от дома № 1 до дома № 25,
16	Дорога в селе Беловка, по ул. Набережная	36 206 804 ОП МП 6313-016	1,9	-	1,9					446628 Самарская область, Богатовский район, село Беловка, ул. Набережная, от дома № 1 до дома № 42,
17	Дорога с асфальтовыми покрытием в селе Беловка, по ул. Рабочая	36 206 804 ОП МП 6313-017	1	1	-					446628 Самарская область, Богатовский район, село Беловка, ул. Рабочая, от дома № 1 до дома № 14,
18	Дорога с асфальтовыми покрытием в поселке	36 206 804 ОП МП 6313-018	0,8	0,8	-					446637 Самарская область, Богатовский район, поселок

	Мичуриновка, по ул. Прибрежная								Мичуриновка, ул. Прибрежная, от дома № 1 до дома № 35,
19	Дорога с асфальтовыми покрытием в поселке Кутулукский, по ул. Мелиоративная	36 206 804 ОП МП 6313-019	0,8	0,8	-	-	-	446637 Самарская область, Богатовский район, поселок Кутулукский, ул. Мелиоративная, от дома № 1 до дома № 38,	
20	Дорога с асфальтовыми покрытием в селе Арзамасцевка, между ул. Школьной и ул. Некрасова (восточная часть села)	36 206 804 ОП МП 6313-020	0,4	0,4	-	-	-	446637 Самарская область, Богатовский район, село Арзамасцевка, между ул. Школьной и ул. Некрасова (восточная часть села)	
21	Дорога с асфальтовыми покрытием в селе Арзамасцевка, между ул. Школьной и ул. Некрасова (западная часть села)	36 206 804 ОП МП 6313-021	0,35	0,35	-	-	-	446637 Самарская область, Богатовский район, село Арзамасцевка, между ул. Школьной и ул. Некрасова (западная часть села)	
22	Дорога с асфальтовыми покрытием в селе Арзамасцевка, между ул. Некрасова и река Кутулук	36 206 804 ОП МП 6313-022	0,2	0,2	-	-	-	446637 Самарская область, Богатовский район, село Арзамасцевка, между ул. Некрасова и река Кутулук	
23	Дорога с асфальтовыми покрытием в селе Аверьяновка, между ул. Первомайской и ул. Советской	36 206 804 ОП МП 6313-023	0,4	0,4	-	-	-	446627 Самарская область, Богатовский район, село Аверьяновка, между ул. Первомайской и ул. Советской	
24	Дорога в селе Аверьяновка, между ул. Советской и ул. Октябрьской	36 206 804 ОП МП 6313-024	0,5	-	0,5	-	-	446627 Самарская область, Богатовский район, село Аверьяновка, между ул. Советской и ул. Октябрьской	
25	Дорога с асфальтовыми покрытием в селе Аверьяновка, между ул. Первомайской и Мехдвором	36 206 804 ОП МП 6313-025	0,9	0,9	-	-	-	446627 Самарская область, Богатовский район, село Аверьяновка, между ул. Первомайской и Мехдвором	
26	Дорога с асфальтовыми покрытием в селе Беловка, между ул. Ленина и ул.	36 206 804 ОП МП 6313-026	0,5	0,5	-	-	-	446628 Самарская область, Богатовский район, село Беловка,	

	Октябрьской							между ул. Ленина и ул. Октябрьской
27	Дорога с асфальтовым покрытием в селе Беловка, между ул. Школьной и ул. Победы	36 206 804 ОП МП 6313-027	0,3	0,3	-	-	-	446628 Самарская область, Богатовский район, село Беловка, между ул. Школьной и ул. Победы
28	Дорога с асфальтовым покрытием в селе Беловка, между ул. Октябрьской и река Кутулук	36 206 804 ОП МП 6313-028	0,6	0,6	-	-	-	446628 Самарская область, Богатовский район, село Беловка, между ул. Октябрьской и река Кутулук
29	Дорога с асфальтовым покрытием в селе Беловка, между ул. Победы и Мехвором	36 206 804 ОП МП 6313-029	0,25	0,25	-	-	-	446628 Самарская область, Богатовский район, село Беловка, между ул. Победы и Мехвором
30	Дорога от трасы Арзамасцева – Минчуринова через плотину Кутулукского участка Волжского ФФГБУ «Самарамелиоводхоз» до улицы Некрасова села Арзамасцева	36 206 804 ОП МП 6313-030	3	-	-	3	-	446637 Самарская область, Богатовский район, от трасы Арзамасцева – Минчуринова через плотину Кутулукского участка Волжского ФФГБУ «Самарамелиоводхоз» до улицы Некрасова села Арзамасцева
31	Дорога в селе Арзамасцева, по ул. Школьная (между домовая)	36 206 804 ОП МП 6313-0031	1	-	-	1	-	446637 Самарская область, Богатовский район село Арзамасцева, между ул. Школьная и ул. Некрасова (центральная часть села Арзамасцева)
32	Дорога в поселке Минчуриновка, по ул. Прибрежная (северная часть поселка вдоль Кутулукского водохранилища)	36 206 804 ОП МП 6313-032	1,5	-	-	1,5	-	446637 Самарская область, Богатовский район, поселок Минчуриновка, от дома № 1 по ул. Прибрежная до дома № 16 (северная часть поселка вдоль Кутулукского водохранилища)
33	Дорога от церкви села	36 206 804 ОП МП 6313-	7	-	-	7	-	446628 Самарская область,

	Беловка включая улицу Обухова села Знаменка	033						Богатовский район, от церкви села Беловка по ул. Обухова села Знаменка до дома № 14
34	Дорога от трассы Отрядный - Богатое включая улицу Сталина села Бирюковка	36 206 804 ОП МП 6313-034	7			7		446628 Самарская область, Богатовский район, от трассы Отрядный - Богатое по ул. Сталина села Бирюковка до дома № 10
35	Дорога от трассы Отрядный - Богатое включая улицу Чаглова села Кузьминовка	36 206 804 ОП МП 6313-035	5			5		446628 Самарская область, Богатовский район, от трассы Отрядный - Богатое по ул. Чаглова села Кузьминовка до дома № 15
36	Дорога от трассы Отрядный - Богатое с. Аверьяновка – с. Богат	36 206 804 ОП МП 6313-036	9,5			9,5		446628 Самарская область, Богатовский район, от трассы Отрядный - Богатое с. Аверьяново . с. Богатое
37	Дорога от трассы Отрядный - Богатое с. Аверьяновка – с. Тростянка	36 206 804 ОП МП 6313-037	10,5			10,5		446628 Самарская область, Богатовский район, от трассы Отрядный - Богатое с. Аверьяново . с. Тростянка
38	Дорога от трассы Отрядный - Богатое с. Аверьяновка – с. Бирюковка	36 206 804 ОП МП 6313-038	1,5			1,5		446628 Самарская область, Богатовский район, от трассы Отрядный - Богатое с. Аверьяновка-с. Бирюковка
39	Дорога от трассы Отрядный - Богатое с. Аверьяновка – с. Бирюковка - с. Кротовка	36 206 804 ОП МП 6313-039	4			4		446628 Самарская область, Богатовский район, от трассы Отрядный - Богатое с. Аверьяновка-с. Бирюковка-с. Кротовка
40	Дорога от трассы с. Арамасцево Мичуриновка – с. Неприк	36 206 804 ОП МП 6313-040	7,3			7,3		446637 Самарская область, Богатовский район, от трассы с. Арамасцево-п. Мичуриновка - Неприк
41	Дорога от трассы: с Знаменка – «Рыбакам» - автодорога Отрядный	36 206 804 ОП МП 6313-041	12			12		446628 Самарская область, Богатовский район, Дорога от

	Борское								Трассы: -с Знаменка – «Дом Рыд - автодорога Отрядный - Борское
42	Дорога от трассы с. Арзамасцевка Мичуриновка –с. Коноваловка	36 206 804 ОП МП 6313-042	15				15		446637 Самарская область, Богатовский район, от трассы с. Арзамасцевка-п. Мичуриновка-с. Коноваловка
43	Дорога от трассы с. Арзамасцевка Мичуриновка –с. Богдановка	36 206 804 ОП МП 6313-043	7				7		446637 Самарская область, Богатовский район, от трассы с. Арзамасцевка-п. Мичуриновка-с. Богдановка
44	Дорога от трассы с. Арзамасцевка Мичуриновка –с. Петровка	36 206 804 ОП МП 6313-044	20				20		446637 Самарская область, Богатовский район, от трассы с. Арзамасцевка-п. Мичуриновка-с. Петровка
45	Дорога от трассы г.Отрядный-с. Богатое-с. Беловка- с. Страхово	36 206 804 ОП МП 6313-045	18				18		446628 Самарская область, Богатовский район Дорога от трассы г.Отрядный- с. Богатое-с. Беловка- с. Страхово
46	Дорога от трассы с. Арзамасцевка-п. Мичуриновка – от мех. двора с. Арзамасцевка-с. Ивановка	36 206 804 ОП МП 6313-046	17				17		446637 Самарская область, Богатовский район, от трассы с. Арзамасцевка-п. Мичуриновка— от мех. двора с. Арзамасцевка-с. Ивановка
47	Дорога от трассы с. Арзамасцевка Мичуриновка –п. Заливного	36 206 804 ОП МП 6313-047	17,6				17,6		446637 Самарская область, Богатовский район, от трассы с. Арзамасцевка-п. Мичуриновка- п. Заливного
48	Дорога в селе Арзамасцевка от улицы Некрасова до улицы Октябрьская села Беловка	36 206 804 ОП МП 6313-048	0,8				0,8		446637 Самарская область, Богатовский район, от улицы Некрасова д.99с. Арзамасцевка-с. Беловка ул Октябрьская-50
			191,5		22		7,3		162,2

Глава сельского поселения Арзамасцевка муниципального района Богатовский Самарской области

В.А.Марчук

