

АДМИНИСТРАЦИЯ
СЕЛЬСКОГО ПОСЕЛЕНИЯ АРЗАМАСЦЕВКА
МУНИЦИПАЛЬНОГО РАЙОНА БОГАТОВСКИЙ
САМАРСКОЙ ОБЛАСТИ

ПОСТАНОВЛЕНИЕ

от 01 ноября 2016 года.

№ 38А

«Об установлении осенне-зимнего противопожарного режима на территории сельского поселения Арзамасцевка муниципального района Богатовский Самарской области»

В соответствии со ст. 15 Федерального закона от 6 октября 2003 года № 131-ФЗ «Об общих принципах организации местного самоуправления в РФ», ст. №№ 19, 30 Федерального закона от 21 декабря 1994 года № 69-ФЗ «О пожарной безопасности», Уставом сельского поселения Арзамасцевка муниципального района Богатовский Самарской области, в связи с наступлением осенне-зимнего пожароопасного периода и в целях обеспечения на территории сельском поселении Арзамасцевка муниципального района Богатовский пожарной безопасности,

ПОСТАНОВЛЯЮ:

1. Установить осенне-зимний противопожарный режим на территории сельского поселения Арзамасцевка муниципального района Богатовский Самарской области (далее сельское поселение) с 1 ноября 2016 г. по 31 марта 2017 г.

2. В период осенне-зимнего противопожарного режима на территории сельского поселения Арзамасцевка муниципального района Богатовский Самарской области:

- организовать информирование населения на территории поселения через средства СМИ и распространения памяток о правилах пожарной безопасности;

- организовать силами администрации сельского поселения с привлечением депутатов собрания представителей сельского поселения патрулирование населенных пунктов;

- обеспечить территории населенных пунктов в сельском поселении водоснабжением для нужд пожаротушения;

- организовать подготовку водовозной и землеройной техники для нужд пожаротушения на территории сельского поселения;

3. ЗАПРЕТИТЬ:

- сжигание мусора, бытовых отходов, пожнивных остатков и сухой травы на территории сельского поселения, организации и индивидуальных предпринимателей;

- разведение костров на территории сельского поселения;

- применение пиротехнических изделий и огневых эффектов в зданиях (сооружениях) и на открытых территориях;

- запретить складирование материала, мусора в противопожарных разрывах между зданиями;

4. РЕКОМЕНДОВАТЬ:

- руководителям сельскохозяйственных предприятий и главам фермерских хозяйств привести в исправное состояние технику пригодную для пожаротушения;

- руководителям предприятий и организаций независимо от форм собственности, расположенных на территории сельского поселения, организовать проведение разъяснительной работы по профилактике пожаров;

- руководителям образовательных учреждений, расположенных на территории сельского поселения, организовать проведение разъяснительной работы с учащимися по профилактике пожаров, основываясь на конкретных примерах;

- жителям сельского поселения провести самостоятельную проверку исправности в жилых домах и надворных постройках электрооборудования, печного и газового отопления, дымоходов;

- жителям сельского поселения в каждом дворе иметь емкость не менее 200 литров с водой, два ведра и две лопаты;

- руководителям предприятий и организаций независимо от форм, расположенных на территории, жителям сельского поселения не допускать складирование материалов и мусора в противопожарных разрывах между зданиями в сельских населенных пунктах;

- руководителям предприятий и организаций независимо от форм, расположенных на территории, жителям сельского поселения произвести очистку своих территорий, участков частных домовладений и прилегающих к ним территорий от горючего мусора, сухой травы и соломы.

6. Настоящее Постановление вступает в силу с момента официального опубликования.

7 . Опубликовать настоящее постановление в газете «Вестник сельского поселения Арзамасцевка».

8 . Контроль за выполнением настоящего Постановления оставляю за собой.

Глава сельского
поселения Арзамасцевка
муниципального района Богатовский
Самарской области



Марчук В.А.

**АДМИНИСТРАЦИЯ
СЕЛЬСКОГО ПОСЕЛЕНИЯ АРЗАМАСЦЕВКА
МУНИЦИПАЛЬНОГО РАЙОНА БОГАТОВСКИЙ
САМАРСКОЙ ОБЛАСТИ**

ПОСТАНОВЛЕНИЕ

от 3. ноября 2016 г. № 39

Об утверждении схемы расположения земельного участка или земельных участков на кадастровом плане или кадастровой карте территории с основным видом разрешенного использования – для ведения личного подсобного хозяйства, по адресу: Самарская область, Богатовский район, пос. Мичуриновка, ул. Прибрежная.

На основании материалов межевания земельного участка с основным видом разрешенного использования - для ведения личного подсобного хозяйства, по адресу: Самарская область, Богатовский район, пос. Мичуриновка, ул. Прибрежная, в соответствии с п. 13 ст. 11.10 ЗК РФ от 25 октября 2001 года № 136-ФЗ, администрация сельского поселения Арзамасцевка, ПОСТАНОВЛЯЕТ:

1. Утвердить схему расположения земельного участка или земельных участков на кадастровом плане или кадастровой карте территории с основным видом разрешенного использования - для ведения личного подсобного хозяйства, по адресу: Самарская область, Богатовский район, пос. Мичуриновка, ул. Прибрежная, площадью 104 кв. м., из категории земель населенных пунктов, расположенного в территориальной зоне Ж-1 – зона застройки индивидуальными жилыми домами, по адресу: Самарская область, Богатовский район, пос. Мичуриновка, ул. Прибрежная.
2. Внести данные о земельном участке в единый государственный реестр земель в филиал ФГБУ «ФКП Росреестра» по Самарской области.
3. Настоящее постановление вступает в силу с даты подписания.

Глава сельского поселения Арзамасцевка
муниципального района Богатовский
Самарской области



В.А. Марчук

Приложение 3

к Административному регламенту министерства
строительства Самарской области по предоставлению
государственной услуги «Утверждение схемы
расположения земельного участка или земельных
участков на кадастровом плане территории в целях
образования земельных участков из земель или земельных
участков, государственная собственность на которые не
разграничена»

Руководителю уполномоченного органа
Главе сельского поселения Арзамасцевка
муниципального района Богатовский Самарской области Марчук В.А.
(наименование руководителя и
уполномоченного органа)
с. Арзамасцевка, ул. Школьная, 24
Наименование, юридический и почтовый адреса,

ИНН, ОГРН, банковские реквизиты, - для юридических лиц,
от Никитиной Елены Юрьевны
Ф. И. О., адрес регистрации
г. Отрадный, ул. Новокуйбышевская, д. 35, кв. 3
(места жительства) - для физических лиц.
8-927-764-02-89
номер телефона, факс (при наличии)
mpbogatoe@mail.ru
адрес электронной почты (при наличии)

Запрос (заявление)

Прошу предоставить государственную услугу «Утверждение схемы расположения земельного участка или земельных участков на кадастровом плане территории в целях образования земельных участков из земель или земельных участков, государственная собственность на которые не разграничена» в целях образования земельных участков путем раздела земельного участка:

кадастровый номер 63:13:0105002:ЗУ1,

площадь 104 кв.м,

местоположение Самарская область, Богатовский район, пос. Мичуриновка, ул. Прибрежная

категория земель Земли населенных пунктов,

территориальная зона (разрешенное использование) Ж1 Зона застройки индивидуальными жилыми домами (для ведения личного подсобного хозяйства),

предоставленного _____

(фамилия, имя, отчество гражданина или полное наименование юридического лица
– правообладател(ей))

на праве аренды/ безвозмездного пользования/ постоянного (бессрочного) пользования (нужное подчеркнуть).

АДМИНИСТРАЦИЯ
СЕЛЬСКОГО ПОСЕЛЕНИЯ АРЗАМАСЦЕВКА
МУНИЦИПАЛЬНОГО РАЙОНА БОГАТОВСКИЙ
САМАРСКОЙ ОБЛАСТИ

ПОСТАНОВЛЕНИЕ

от 03 ноября 2016г. № 39а

**Об утверждении Перечня муниципальных услуг, предоставляемых администрацией
сельского поселения Арзамасцевка муниципального района Богатовский Самарской
области**

В соответствии с Федеральным законом от 27.07.2010 № 210-ФЗ «Об организации предоставления государственных и муниципальных услуг», Постановлением Правительства Самарской области от 27.03.2015 № 149 «Об утверждении Типового перечня муниципальных услуг, предоставляемых органами местного самоуправления муниципальных образований Самарской области», в целях повышения качества и доступности муниципальных услуг администрация сельского поселения Богатое муниципального района Богатовский Самарской области

ПОСТАНОВЛЯЕТ:

1. Утвердить Перечень муниципальных услуг, предоставляемых администрацией сельского поселения Арзамасцевка муниципального района Богатовский Самарской области, согласно Приложению 1 к настоящему Постановлению.

2. Утвердить Перечень муниципальных услуг, предоставление которых организуется на базе муниципального бюджетного учреждения «Многофункциональный центр предоставления государственных и муниципальных услуг муниципального района Богатовский Самарской области», согласно Приложению 2 к настоящему Постановлению.

Признать утратившими силу:

- постановление администрации сельского поселения Арзамасцевка муниципального района Богатовский Самарской области от 28.04.2012 года № 29 «Об утверждении Реестра муниципальных услуг сельского поселения Арзамасцевка муниципального района Богатовский Самарской области»;

- постановление администрации сельского поселения Арзамасцевка муниципального района Богатовский Самарской области от 26.10.2015 года № 60а «Об утверждении Реестра муниципальных услуг».

3. Опубликовать настоящее Постановление в средствах массовой информации: газете «Вестник сельского поселения Арзамасцевка» и на официальном сайте муниципального района Богатовский Самарской области.

4. Настоящее Постановление вступает в силу с момента официального опубликования.

5. Контроль за исполнением настоящего Постановления оставляю за собой.

Глава сельского поселения Арзамасцевка
муниципального района
Богатовский Самарской области:



В.А. Марчук

Перечень муниципальных услуг, предоставляемых администрацией сельского поселения Арзамасцевка муниципального района Богатовский Самарской области

№ п/п	Наименование муниципальной услуги	Наименование органа исполнительной власти, отвечающего за предоставление муниципальной услуги
1.	Утратил силу - Постановление Администрации сельского поселения Арзамасцевка муниципального района Богатовский Самарской области от 28.04.2012 г. № 29	
2.	Утратил силу - Постановление Администрации сельского поселения Арзамасцевка муниципального района Богатовский Самарской области от 26.10.2015 г. № 60а	
3.	Присвоение, изменение, аннулирование и регистрация адресов объектов недвижимости	Администрация сельского поселения Арзамасцевка муниципального района Богатовский Самарской области
4.	Выдача выписок из похозяйственных книг	Администрация сельского поселения Арзамасцевка муниципального района Богатовский Самарской области
5.	Перевод земельных участков из одной категории в другую в отношении земель, находящихся в муниципальной или частной собственности	Администрация сельского поселения Арзамасцевка муниципального района Богатовский Самарской области
6.	Предоставление в собственность жилых помещений, относящихся к муниципальному жилищному фонду	Администрация сельского поселения Арзамасцевка муниципального района Богатовский Самарской области
7.	Выдача разрешений на проведение земляных работ	Администрация сельского поселения Арзамасцевка муниципального района Богатовский Самарской области
8.	Предоставление малоимущим гражданам жилых помещений муниципального жилищного фонда по договорам социального найма	Администрация сельского поселения Арзамасцевка муниципального района Богатовский Самарской области

Перечень муниципальных услуг, предоставление которых организуется на базе муниципального бюджетного учреждения «Многофункциональный центр предоставления государственных и муниципальных услуг муниципального района Богатовский Самарской области»

№ п/п	Наименование муниципальной услуги	Исполнитель муниципальной услуги
1.	Присвоение, изменение, аннулирование и регистрация адресов объектов недвижимости	Администрация сельского поселения Арзамасцевка муниципального района Богатовский Самарской области
2.	Выдача выписок из похозяйственных книг	Администрация сельского поселения Арзамасцевка муниципального района Богатовский Самарской области
3.	Перевод земельных участков из одной категории в другую в отношении земель, находящихся в муниципальной или частной собственности	Администрация сельского поселения Арзамасцевка муниципального района Богатовский Самарской области
4.	Предоставление в собственность жилых помещений, относящихся к муниципальному жилищному фонду	Администрация сельского поселения Арзамасцевка муниципального района Богатовский Самарской области
5.	Выдача разрешений на проведение земляных работ	Администрация сельского поселения Арзамасцевка муниципального района Богатовский Самарской области
6.	Предоставление малоимущим гражданам жилых помещений муниципального жилищного фонда по договорам социального найма	Администрация сельского поселения Арзамасцевка муниципального района Богатовский Самарской области

**АДМИНИСТРАЦИЯ
СЕЛЬСКОГО ПОСЕЛЕНИЯ АРЗАМАСЦЕВКА
МУНИЦИПАЛЬНОГО РАЙОНА БОГАТОВСКИЙ
САМАРСКОЙ ОБЛАСТИ**

ПОСТАНОВЛЕНИЕ

от 3 июля 2016 г. № 40

Об утверждении схемы расположения земельного участка или земельных участков на кадастровом плане или кадастровой карте территории с основным видом разрешенного использования – для ведения личного подсобного хозяйства, по адресу: Самарская область, Богатовский район, с. Аверьяновка, ул. Молодежная.

На основании материалов межевания земельного участка с основным видом разрешенного использования - для ведения личного подсобного хозяйства, по адресу: Самарская область, Богатовский район, с. Аверьяновка, ул. Молодежная, в соответствии с п. 13 ст. 11.10 ЗК РФ от 25 октября 2001 года № 136-ФЗ, администрация сельского поселения Арзамасцевка, ПОСТАНОВЛЯЕТ:

1. Утвердить схему расположения земельного участка или земельных участков на кадастровом плане или кадастровой карте территории с основным видом разрешенного использования - для ведения личного подсобного хозяйства, по адресу: Самарская область, Богатовский район, с. Аверьяновка, ул. Молодежная, площадью 179 кв. м., из категории земель населенных пунктов, расположенного в территориальной зоне Ж-1 – зона застройки индивидуальными жилыми домами, по адресу: Самарская область, Богатовский район, с. Аверьяновка, ул. Молодежная.

2. Внести данные о земельном участке в единый государственный реестр земель в филиал ФГБУ «ФКП Росреестра» по Самарской области.

3. Настоящее постановление вступает в силу с даты подписания.

Глава сельского поселения Арзамасцевка
муниципального района Богатовский
Самарской области



В.А. Марчук

Приложение 3
к Административному регламенту министерства
строительства Самарской области по предоставлению
государственной услуги «Утверждение схемы
расположения земельного участка или земельных
участков на кадастровом плане территории в целях
образования земельных участков из земель или земельных
участков, государственная собственность на которые не
разграничена»

Руководителю уполномоченного органа
Главе сельского поселения Арзамасцевка
муниципального района Богатовский Самарской области Марчук В.А.
*(наименование руководителя и
уполномоченного органа)*
с. Арзамасцевка, ул. Школьная, 24
Наименование, юридический и почтовый адреса,

ИНН, ОГРН, банковские реквизиты, - для юридических лиц,
от Уркиной Евдокии Михайловны
Ф. И. О., адрес регистрации
с. Аверьяновка, ул. Молодежная, д. 9
(места жительства) - для физических лиц.
89270187141
номер телефона, факс (при наличии)
mpbogatoe@mail.ru
адрес электронной почты (при наличии)

Запрос (заявление)

Прошу предоставить государственную услугу «Утверждение схемы расположения земельного участка или земельных участков на кадастровом плане территории в целях образования земельных участков из земель или земельных участков, государственная собственность на которые не разграничена» в целях образования земельных участков путем раздела земельного участка:

кадастровый номер 63:13:0103004:ЗУ1,

площадь 179 кв.м,

местоположение Самарская область, Богатовский район, с. Аверьяновка, ул. Молодежная

категория земель Земли населенных пунктов,

территориальная зона (разрешенное использование) Ж1 Зона застройки индивидуальными жилыми домами (для ведения личного подсобного хозяйства),

предоставленного _____

*(фамилия, имя, отчество гражданина или полное наименование юридического лица
– правообладателей)*

на праве аренды/ безвозмездного пользования/ постоянного (бессрочного) пользования *(нужное подчеркнуть).*

АДМИНИСТРАЦИЯ
СЕЛЬСКОГО ПОСЕЛЕНИЯ АРЗАМАСЦЕВКА
МУНИЦИПАЛЬНОГО РАЙОНА БОГАТОВСКИЙ
САМАРСКОЙ ОБЛАСТИ

ПОСТАНОВЛЕНИЕ

от 3 июля 2016 г. № 41

Об утверждении схемы расположения земельного участка или земельных участков на кадастровом плане или кадастровой карте территории с основным видом разрешенного использования – для ведения личного подсобного хозяйства, по адресу: Самарская область, Богатовский район, пос. Мичуриновка, ул. Прибрежная.

На основании материалов межевания земельного участка с основным видом разрешенного использования - для ведения личного подсобного хозяйства, по адресу: Самарская область, Богатовский район, пос. Мичуриновка, ул. Прибрежная, в соответствии с п. 13 ст. 11.10 ЗК РФ от 25 октября 2001 года № 136-ФЗ, администрация сельского поселения Арзамасцевка, ПОСТАНОВЛЯЕТ:

1. Утвердить схему расположения земельного участка или земельных участков на кадастровом плане или кадастровой карте территории с основным видом разрешенного использования - для ведения личного подсобного хозяйства, по адресу: Самарская область, Богатовский район, пос. Мичуриновка, ул. Прибрежная, площадью 327 кв. м., из категории земель населенных пунктов, расположенного в территориальной зоне Ж-1 – зона застройки индивидуальными жилыми домами, по адресу: Самарская область, Богатовский район, пос. Мичуриновка, ул. Прибрежная.

2. Внести данные о земельном участке в единый государственный реестр земель в филиал ФГБУ «ФКП Росреестра» по Самарской области.

3. Настоящее постановление вступает в силу с даты подписания.

Глава сельского поселения Арзамасцевка
муниципального района Богатовский
Самарской области



В.А. Марчук

Утверждена
 постановлением Администрации сельского поселения Арзамасцевка
 муниципального района Богатовский Самарской области

от 31.08.2014 № 41

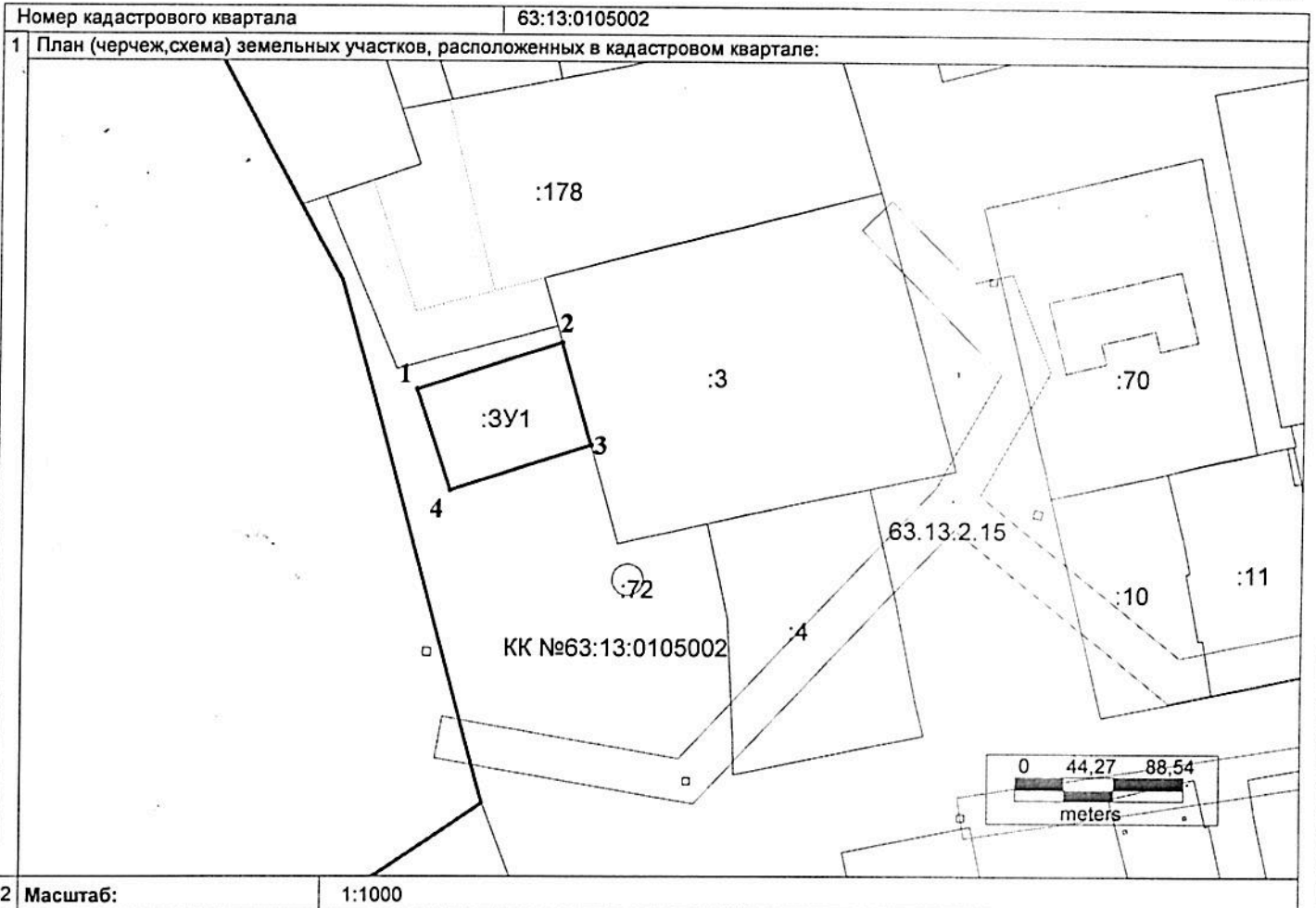
В.А. Марчук

Схема расположения земельного участка или земельных
 участков на кадастровом плане территории

Условный номер земельного участка :ЗУ1		
Площадь земельного участка 327 кв.м.		
Обозначение характерных точек границ	Координаты, м	
	X	Y
1	5 885 853	260 132
2	5 885 860	260 153
3	5 885 845	260 157
4	5 885 839	260 137

КАДАСТРОВЫЙ ПЛАН ТЕРРИТОРИИ

КПТ.2.1



СК кадастрового района (МСК63)

Условные обозначения:

- н1 - новая характерная точка границы земельного участка и ее номер;
- — — - граница кадастрового квартала;
- — — - границы земельных участков, установленные в соответствии с законодательством РФ;
- :ЗУ1 - граница и обозначение образуемого земельного участка;
- 63:13:0301023 - номер кадастрового квартала;
- :52 - кадастровый номер земельного участка;
- ДЖ - строение.

Приложение 3
к Административному регламенту министерства
строительства Самарской области по предоставлению
государственной услуги «Утверждение схемы
расположения земельного участка или земельных
участков на кадастровом плане территории в целях
образования земельных участков из земель или земельных
участков, государственная собственность на которые не
разграничена»

Руководителю уполномоченного органа
Главе сельского поселения Арзамасцевка
муниципального района Богатовский Самарской области Марчук В.А.
*(наименование руководителя и
уполномоченного органа)*
с. Арзамасцевка, ул. Школьная, 24
Наименование, юридический и почтовый адреса,

ИНН, ОГРН, банковские реквизиты, - для юридических лиц,
от Тарарышкиной Веры Ивановны
Ф. И. О., адрес регистрации
пос. Мичуриновка, ул. Прибрежная, 3
(места жительства) - для физических лиц.
89276897132
номер телефона, факс (при наличии)
mpbogatoe@mail.ru
адрес электронной почты (при наличии)

Запрос (заявление)

Прошу предоставить государственную услугу «Утверждение схемы расположения земельного участка или земельных участков на кадастровом плане территории в целях образования земельных участков из земель или земельных участков, государственная собственность на которые не разграничена» в целях образования земельных участков путем раздела земельного участка:

кадастровый номер 63:13:0105002:ЗУ1,

площадь 327 кв.м,

местоположение Самарская область, Богатовский район. пос. Мичуриновка, ул. Прибрежная

категория земель Земли населенных пунктов,

территориальная зона (разрешенное использование) Ж1 Зона застройки индивидуальными жилыми домами (для ведения личного подсобного хозяйства),

предоставленного _____

(фамилия, имя, отчество гражданина или полное наименование юридического лица
– правообладателей)

на праве аренды/ безвозмездного пользования/ постоянного (бессрочного) пользования (нужное подчеркнуть).

АДМИНИСТРАЦИЯ
СЕЛЬСКОГО ПОСЕЛЕНИЯ АРЗАМАСЦЕВКА
МУНИЦИПАЛЬНОГО РАЙОНА БОГАТОВСКИЙ
САМАРСКОЙ ОБЛАСТИ

ПОСТАНОВЛЕНИЕ

от 08 ноября 2016 года.

№ 42

**О запрете выезда на лед Кутулукского водохранилища,
расположенного в сельском поселении Арзамасцевка муниципального
района Богатовский Самарской области 2016-2017 год.**

В целях обеспечения безопасности людей на водных объектах, охраны их жизни и здоровья, сохранности их имущества, руководствуясь Федеральным законом от 06.10.2003г. №131-ФЗ «Об общих принципах организации местного самоуправления в Российской Федерации», Уставом сельского поселения Арзамасцевка муниципального района Богатовский Самарской области,

ПОСТАНОВЛЯЮ:

1. Запретить выезд людей на транспортных средствах на лед Кутулукского водохранилища, расположенного на территории сельского поселения Арзамасцевка с 08.11.2016 г. по 30.04.2017 года.
2. Запретить выход лиц дошкольного и школьного возраста на лед Кутулукского водохранилища, расположенного на территории сельского поселения Арзамасцевка, с 08.11.2016 г.
3. Рекомендовать руководителям школьных и дошкольных учреждений:
 - организовать работу с учащимися по пропаганде правил охраны жизни людей на воде;
 - провести разъяснительную работу среди учащихся по запрету выхода на лед.
4. Постановление вступает в силу с момента опубликования.

5. Опубликовать настоящее Постановление в газете « Вестник сельского поселения Арзамасцевка.
6. Контроль за исполнением настоящего постановления оставляю за собой.

Глава сельского поселения Арзамасцевка
муниципального района Богатовский
Самарской области



В.А. Марчук

**АДМИНИСТРАЦИЯ
СЕЛЬСКОГО ПОСЕЛЕНИЯ АРЗАМАСЦЕВКА
МУНИЦИПАЛЬНОГО РАЙОНА БОГАТОВСКИЙ
САМАРСКОЙ ОБЛАСТИ**

ПОСТАНОВЛЕНИЕ

от 08.11.2016 г. № 43

Об утверждении схемы расположения земельного участка или земельных участков на кадастровом плане или кадастровой карте территории с основным видом разрешенного использования - индивидуальная жилая застройка, по адресу: Самарская область, Богатовский район, пос. Мичуриновка, участок расположен в центральной части кадастрового квартала 63:13:0105002

На основании материалов межевания земельного участка с основным видом разрешенного использования - индивидуальная жилая застройка, по адресу: Самарская область, Богатовский район, пос. Мичуриновка, участок расположен в центральной части кадастрового квартала 63:13:0105002, в соответствии с п. 13 ст. 11.10 ЗК РФ от 25 октября 2001 года № 136-ФЗ, администрация сельского поселения Арзамасцевка, ПОСТАНОВЛЯЕТ:

1. Утвердить схему расположения земельного участка или земельных участков на кадастровом плане или кадастровой карте территории с основным видом разрешенного использования - индивидуальная жилая застройка, площадью 1121 кв. м., из категории земель населенных пунктов, расположенного в территориальной зоне Ж-1 – зона застройки индивидуальными жилыми домами, по адресу: Самарская область, Богатовский район, пос. Мичуриновка, участок расположен в центральной части кадастрового квартала 63:13:0105002,.
2. Внести данные о земельном участке в единый государственный реестр земель в филиал ФГБУ «ФКП Росреестра» по Самарской области.
3. Настоящее постановление вступает в силу с даты подписания.

Глава сельского поселения Арзамасцевка
муниципального района Богатовский
Самарской области



В.А. Марчук

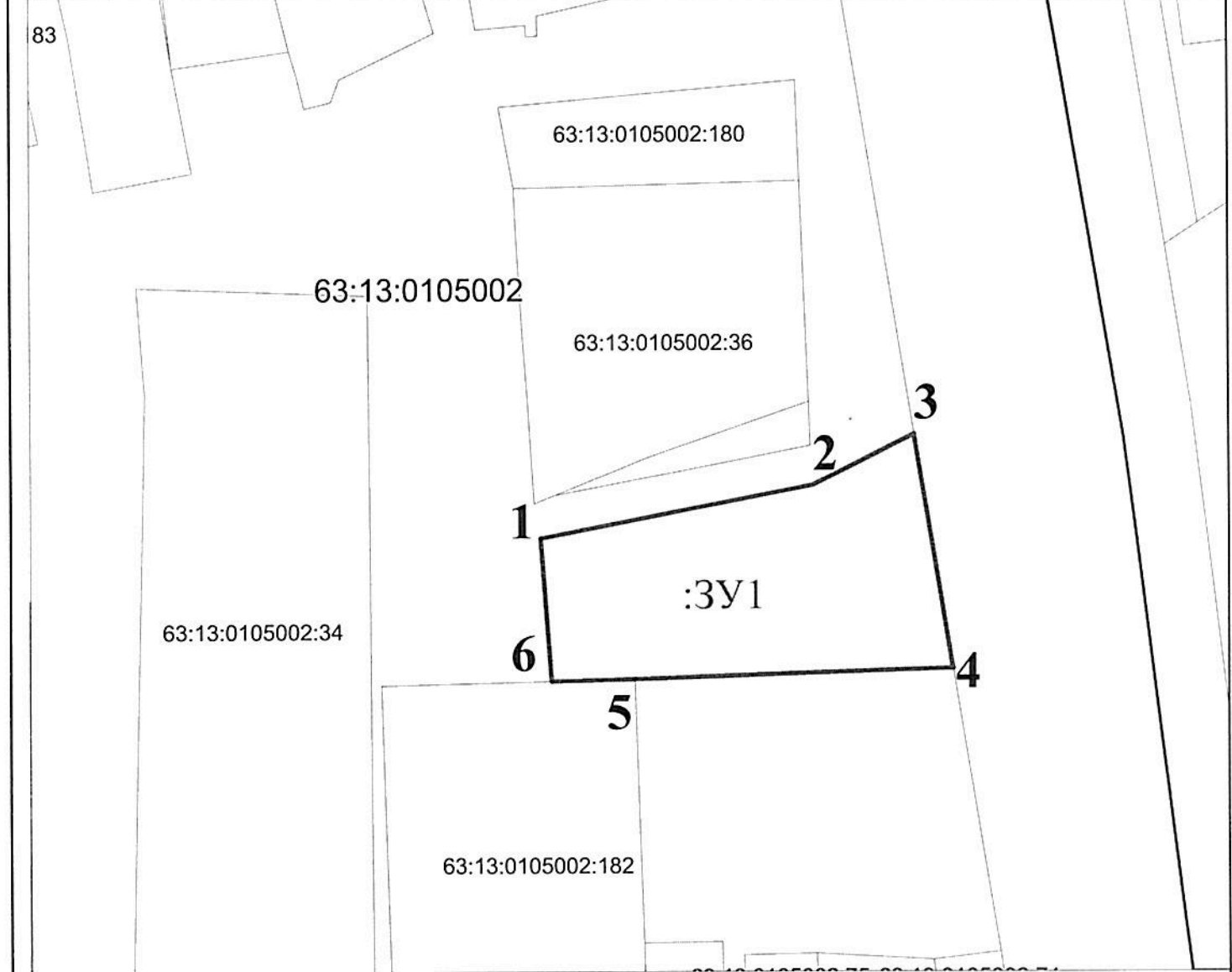
Схема расположения земельного участка или земельных
 участков на кадастровом плане территории

Площадь земельного участка 1121 кв.м.

Обозначение характерных точек границ	Координаты, м	
	X	Y
1	2	3
1	5 885 717,00	260 314,00
2	5 885 723,00	260 348,00
3	5 885 730,00	260 361,00
4	5 885 700,00	260 366,00
5	5 885 699,00	260 326,00
6	5 885 698,00	260 315,00

КАДАСТРОВЫЙ ПЛАН ТЕРРИТОРИИ
 17.07.2015 г № 63-00-102/15-558033 КПТ.2.1

1 Номер кадастрового квартала: 63:13:0105002
 План (чертеж, схема) земельных участков, расположенных в кадастровом квартале:



адрес земельного участка: Самарская область, Богатовский район, п. Мичуриновка,
 участок расположен в центральной части кадастрового квартала 63:13:0105002

- Условные обозначения:
- граница кадастрового квартала
 - границы земельных участков, установленные в соответствии с федеральным законодательством
 - граница и обозначение образуемого земельного участка
 - 63:27:0603001 - номер кадастрового квартала
 - :7 - кадастровый номер земельного участка
- СК кадастрового района (МСК63)

Документы, необходимые для предоставления государственной услуги

Наименование документа	Отметка о представлении (да/нет)	Примечание
1) Схема расположения земельных участков на кадастровом плане территории		Подготавливается заявителем (правообладателем) самостоятельно
2) Правоустанавливающие (правоудостоверяющие) документы на земельный участок, раздел которого предусмотрен схемой расположения образуемых земельных участков на кадастровом плане территории		Представляются в случае, если права на исходный земельный участок не зарегистрированы в Едином государственном реестре прав на недвижимое имущество и сделок с ним
3) Выписка из Единого государственного реестра прав на недвижимое имущество и сделок с ним о правах на исходный земельный участок		Представляется по желанию заявителя

Конечный результат предоставления государственной услуги прошу: вручить лично или направить по месту фактического проживания (месту нахождения) в форме документа на бумажном носителе; направить по электронной почте, представить с использованием Портала государственных и муниципальных услуг (функций) Самарской области в форме электронного документа; через многофункциональный центр предоставления государственных и муниципальных услуг *(нужное подчеркнуть)*.

Даю согласие на обработку моих персональных данных, указанных в заявлении в порядке, установленном законодательством Российской Федерации о персональных данных.¹

Подпись _____



О.В. Моисеев

(расшифровка подписи)

Дата 08.11.16

Заявление принято: *Ф.И.О. должностного лица, уполномоченного на прием документов*

Подпись _____

Дата _____

(расшифровка подписи)

¹ Указывается в случае, если заявителем является физическое лицо.

АДМИНИСТРАЦИЯ
СЕЛЬСКОГО ПОСЕЛЕНИЯ АРЗАМАСЦЕВКА
МУНИЦИПАЛЬНОГО РАЙОНА БОГАТОВСКИЙ
САМАРСКОЙ ОБЛАСТИ

ПОСТАНОВЛЕНИЕ

от 08 ноября 2016г. № 43 *а*

**О внесении изменений в постановление № 30 от 22 августа 2016 года
«Об утверждении Административного регламента предоставления
администрацией сельского поселения Арзамасцевка муниципального
района Богатовский Самарской области муниципальной услуги
«Выдача разрешения на движение по автомобильным дорогам
тяжеловесного и (или) крупногабаритного транспортного средства»**

В соответствии с Федеральным законом от 27.07.2010 г. № 210-ФЗ «Об организации предоставления государственных и муниципальных услуг», руководствуясь уставом сельского поселения Арзамасцевка, администрация сельского поселения Арзамасцевка муниципального района Богатовский Самарской области

ПОСТАНОВЛЯЕТ:

1. Внести изменения в постановление № 30 от 22 августа 2016 года «Об утверждении Административного регламента предоставления администрацией сельского поселения Арзамасцевка муниципального района Богатовский Самарской области муниципальной услуги «Выдача разрешения на движение по автомобильным дорогам тяжеловесного и (или) крупногабаритного транспортного средства» в п. 2.4. раздела II (приложение №1).

2. Опубликовать настоящее Постановление в средствах массовой информации: газете «Вестник сельского поселения Арзамасцевка» и на официальном сайте муниципального района Богатовский Самарской области.

3. Настоящее Постановление вступает в силу с момента официального опубликования.

4. Контроль за исполнением настоящего Постановления оставляю за собой.

Глава сельского поселения Арзамасцевка
муниципального района
Богатовский Самарской области



В.А. Марчук

II. Стандарт предоставления муниципальной услуги

2.4.Срок предоставления муниципальной услуги (срок выдачи специального разрешения).

В случае, если для осуществления движения тяжеловесного и (или) крупногабаритного транспортного средства требуется оценка технического состояния автомобильных дорог, их укрепление или принятие специальных мер по обустройству автомобильных дорог, их участков, а также пересекающих автомобильную дорогу сооружений и инженерных коммуникаций, срок выдачи специального разрешения (срок предоставления муниципальной услуги) увеличивается на срок проведения указанных мероприятий не превышающий 30 рабочих дней.

**АДМИНИСТРАЦИЯ
СЕЛЬСКОГО ПОСЕЛЕНИЯ АРЗАМАСЦЕВКА
МУНИЦИПАЛЬНОГО РАЙОНА БОГАТОВСКИЙ
САМАРСКОЙ ОБЛАСТИ**

ПОСТАНОВЛЕНИЕ

от 08 ноября 2016 г. № 44

Об утверждении схемы расположения земельного участка или земельных участков на кадастровом плане или кадастровой карте территории с основным видом разрешенного использования – для ведения личного подсобного хозяйства, по адресу: Самарская область, Богатовский район, с. Аверьяновка, ул. Молодежная.

На основании материалов межевания земельного участка с основным видом разрешенного использования - для ведения личного подсобного хозяйства, по адресу: Самарская область, Богатовский район, с. Аверьяновка, ул. Молодежная, в соответствии с п. 13 ст. 11.10 ЗК РФ от 25 октября 2001 года № 136-ФЗ, администрация сельского поселения Арзамасцевка, ПОСТАНОВЛЯЕТ:

1. Утвердить схему расположения земельного участка или земельных участков на кадастровом плане или кадастровой карте территории с основным видом разрешенного использования - для ведения личного подсобного хозяйства, площадью 100 кв. м., из категории земель населенных пунктов, расположенного в территориальной зоне Ж-1 – зона застройки индивидуальными жилыми домами, по адресу: Самарская область, Богатовский район, с. Аверьяновка, ул. Молодежная.

2. Внести данные о земельном участке в единый государственный реестр земель в филиал ФГБУ «ФКП Росреестра» по Самарской области.

3. Настоящее постановление вступает в силу с даты подписания.

Глава сельского поселения Арзамасцевка
муниципального района Богатовский
Самарской области



В.А. Марчук

Сальников 22740

Утверждена
 постановлением Администрации сельского поселения Арзамасцевка
 муниципального района Богатовский Самарской области

от _____ № _____

_____ В.А. Марчук

Схема расположения земельного участка или земельных
 участков на кадастровом плане территории

Условный номер земельного участка :ЗУ1

Площадь земельного участка 100 кв.м.

Обозначение характерных точек границ	Координаты , м	
	X	Y
1	5 883 237	251 772
2	5 883 244	251 814
3	5 883 243	251 814
4	5 883 237	251 775
5	5 883 214	251 779
6	5 883 214	251 777

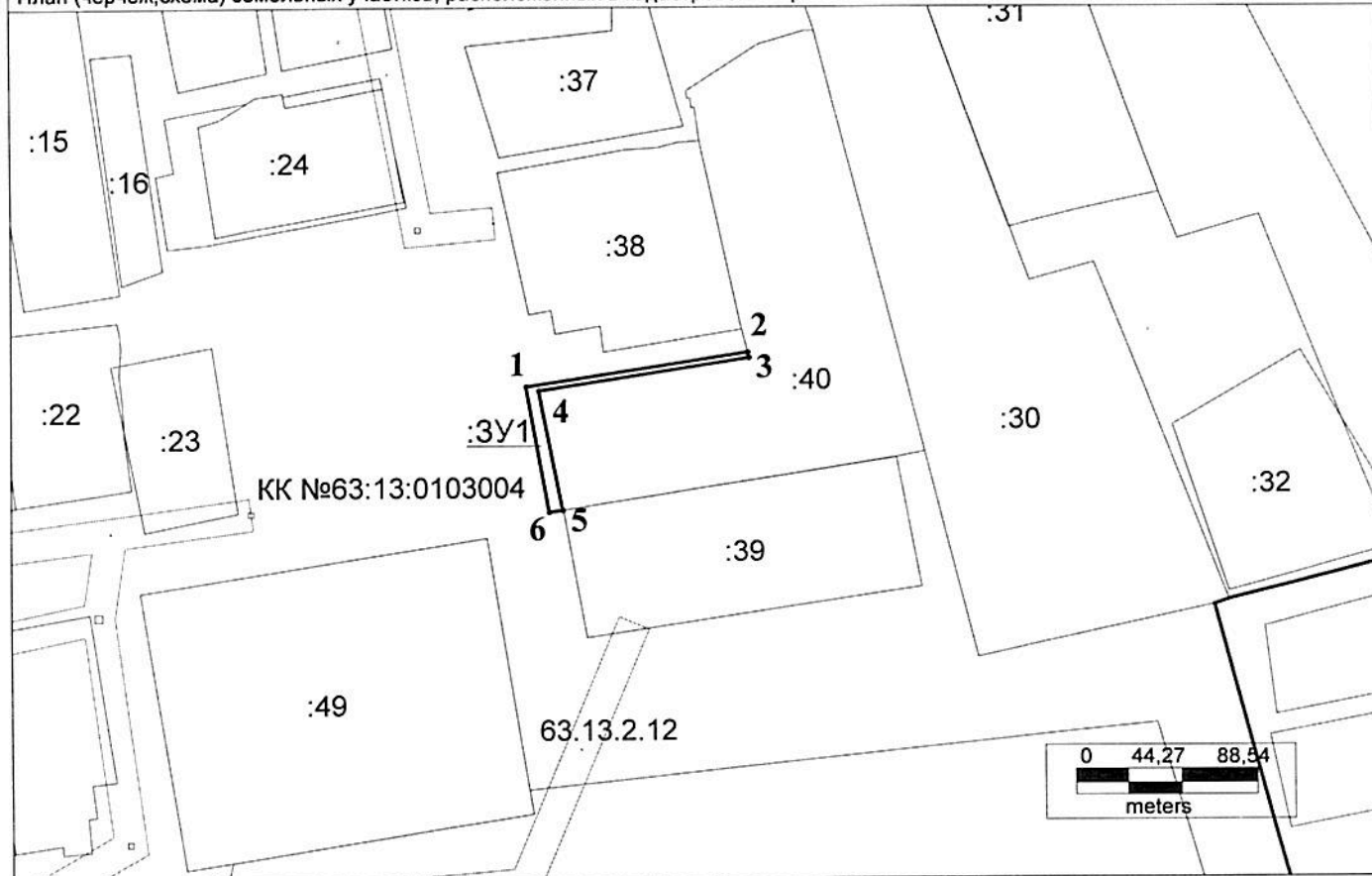
КАДАСТРОВЫЙ ПЛАН ТЕРРИТОРИИ

КПТ.2.1

Номер кадастрового квартала

63:13:0103004

1 План (чертеж, схема) земельных участков, расположенных в кадастровом квартале:



2 Масштаб:

1:1500

СК кадастрового района (МСК63)

Условные обозначения:

- н1 - новая характерная точка границы земельного участка и ее номер;
- — — - граница кадастрового квартала;
- — — - границы земельных участков, установленные в соответствии с законодательством РФ;
- :ЗУ1 - граница и обозначение образуемого земельного участка;
- 63:13:0301023 - номер кадастрового квартала;
- :52 - кадастровый номер земельного участка;
- ДЖ - строение.

Документы, необходимые для предоставления государственной услуги

Наименование документа	Отметка о представлении (да/нет)	Примечание
1) Схема расположения земельных участков на кадастровом плане территории		Подготавливается заявителем (правообладателем) самостоятельно
2) Правоустанавливающие (правоудостоверяющие) документы на земельный участок, раздел которого предусмотрен схемой расположения образуемых земельных участков на кадастровом плане территории		Представляются в случае, если права на исходный земельный участок не зарегистрированы в Едином государственном реестре прав на недвижимое имущество и сделок с ним
3) Выписка из Единого государственного реестра прав на недвижимое имущество и сделок с ним о правах на исходный земельный участок		Представляется по желанию заявителя

Конечный результат предоставления государственной услуги прошу: вручить лично или направить по месту фактического проживания (месту нахождения) в форме документа на бумажном носителе; направить по электронной почте, представить с использованием Портала государственных и муниципальных услуг (функций) Самарской области в форме электронного документа; через многофункциональный центр предоставления государственных и муниципальных услуг *(нужное подчеркнуть)*.

Даю согласие на обработку моих персональных данных, указанных в заявлении в порядке, установленном законодательством Российской Федерации о персональных данных.¹

Подпись Поляков Томашев С. А. Дата _____
(расшифровка подписи)

Заявление принято: *Ф.И.О. должностного лица, уполномоченного на прием документов*

Подпись _____
Дата _____
(расшифровка подписи)

¹ Указывается в случае, если заявителем является физическое лицо.

АДМИНИСТРАЦИЯ
СЕЛЬСКОГО ПОСЕЛЕНИЯ АРЗАМАСЦЕВКА
МУНИЦИПАЛЬНОГО РАЙОНА БОГАТОВСКИЙ
САМАРСКОЙ ОБЛАСТИ

ПОСТАНОВЛЕНИЕ

от 17.11. 2016 г. № 45

Об утверждении схемы расположения земельного участка или земельных участков на кадастровом плане или кадастровой карте территории с основным видом разрешенного использования – для ведения личного подсобного хозяйства, по адресу: Самарская область, Богатовский район, с. Аверьяновка, ул. Советская.

На основании материалов межевания земельного участка с основным видом разрешенного использования - для ведения личного подсобного хозяйства, по адресу: Самарская область, Богатовский район, с. Аверьяновка, ул. Советская, в соответствии с п. 13 ст. 11.10 ЗК РФ от 25 октября 2001 года № 136-ФЗ, администрация сельского поселения Арзамасцевка муниципального района Богатовский Самарской области, ПОСТАНОВЛЯЕТ:

1. Утвердить схему расположения земельного участка или земельных участков на кадастровом плане или кадастровой карте территории с основным видом разрешенного использования - для ведения личного подсобного хозяйства, площадью 104 кв. м., из категории земель населенных пунктов, расположенного в территориальной зоне Ж-1 – зона застройки индивидуальными жилыми домами, по адресу: Самарская область, Богатовский район, с. Аверьяновка, ул. Советская.

2. Внести данные о земельном участке в единый государственный реестр земель в филиал ФГБУ «ФКП Росреестра» по Самарской области.

3. Настоящее постановление вступает в силу с даты подписания.

Глава сельского поселения Арзамасцевка
муниципального района Богатовский
Самарской области



В.А. Марчук

Документы, необходимые для предоставления государственной услуги

Наименование документа	Отметка о представлении (да/нет)	Примечание
1) Схема расположения земельных участков на кадастровом плане территории		Подготавливается заявителем (правообладателем) самостоятельно
2) Правоустанавливающие (правоудостоверяющие) документы на земельный участок, раздел которого предусмотрен схемой расположения образуемых земельных участков на кадастровом плане территории		Представляются в случае, если права на исходный земельный участок не зарегистрированы в Едином государственном реестре прав на недвижимое имущество и сделок с ним
3) Выписка из Единого государственного реестра прав на недвижимое имущество и сделок с ним о правах на исходный земельный участок		Представляется по желанию заявителя

Конечный результат предоставления государственной услуги прошу: вручить лично или направить по месту фактического проживания (месту нахождения) в форме документа на бумажном носителе; направить по электронной почте, представить с использованием Портала государственных и муниципальных услуг (функций) Самарской области в форме электронного документа; через многофункциональный центр предоставления государственных и муниципальных услуг *(нужное подчеркнуть)*.

Даю согласие на обработку моих персональных данных, указанных в заявлении в порядке, установленном законодательством Российской Федерации о персональных данных.¹

Подпись Поляков Ткачев В.И. Дата _____
(расшифровка подписи)

Заявление принято: *Ф.И.О. должностного лица, уполномоченного на прием документов*

Подпись _____
Дата _____
(расшифровка подписи)

¹ Указывается в случае, если заявителем является физическое лицо.