



**ЗАКРЫТОЕ АКЦИОНЕРНОЕ ОБЩЕСТВО
«ИНВЕНТАРИЗАЦИОННАЯ КОРПОРАЦИЯ
ПО НЕДВИЖИМОСТИ
И ЗЕМЕЛЬНЫМ РЕСУРСАМ»**

432042, г. Ульяновск, ул. Станкостроителей, 12-А

тел/факс: 8(8422)68-02-22, 68-04-44

E-Mail: zao.iknzs@gmail.com

**ДОКУМЕНТАЦИЯ ПО ПЛАНИРОВКЕ
ТЕРРИТОРИИ ОБЪЕКТА**

**Реконструкция моста через канал на км 2+585 автомобильной
дороги общего пользования межмуниципального значения в
Самарской области «Отрадный – Богатое» - Аверьяновка,
расположенной в муниципальном районе Богатовский
Самарской области**

**Том 3
Проект межевания территории**

Инд. № подл.	Подп. и дата	Взам. инв. №

Ульяновск 2017



**ЗАКРЫТОЕ АКЦИОНЕРНОЕ ОБЩЕСТВО
«ИНВЕНТАРИЗАЦИОННАЯ КОРПОРАЦИЯ
ПО НЕДВИЖИМОСТИ
И ЗЕМЕЛЬНЫМ РЕСУРСАМ»**

432042, г. Ульяновск, ул. Станкостроителей, 12-А

тел/факс: 8(8422)68-02-22, 68-04-44

E-Mail: zao.iknzs@gmail.com

**ДОКУМЕНТАЦИЯ ПО ПЛАНИРОВКЕ
ТЕРРИТОРИИ ОБЪЕКТА**

**Реконструкция моста через канал на км 2+585 автомобильной
дороги общего пользования межмуниципального значения в
Самарской области «Отрадный – Богатое» - Аверьяновка,
расположенной в муниципальном районе Богатовский
Самарской области**

Том 3

Проект межевания территории

Исп. директор

А.В. Петров

ГИП

П. А. Карягин



Ульяновск 2017

Взам.инв. №	
Подп. и дата	
Инв. № подл.	

СОСТАВ ДОКУМЕНТАЦИИ ПО ПЛАНИРОВКЕ ТЕРРИТОРИИ

Обозначение	Наименование	Состав тома
1	2	3
	Том 1. Основная часть проекта планировки территории	Раздел 1. Проект планировки территории. Графическая часть.
		Раздел 2. Положение о размещении линейных объектов.
	Том 2. Материалы по обоснованию проекта планировки территории	Раздел 3. Материалы по обоснованию проекта планировки территории. Графическая часть
		Раздел 4. Материалы по обоснованию проекта планировки территории. Пояснительная записка.
	Том 3. Проект межевания территории	Раздел 5. Проект межевания территории. Графическая часть.
		Раздел 6. Проект межевания территории. Текстовая часть.

Раздел 6. Проект межевания территории. Текстовая часть

Настоящим проектом межевания территории предусматривается реконструкция моста через канал на км 2+585 автомобильной дороги общего пользования межмуниципального значения в Самарской области «Отрадный - Богатое»-Аверьяновка, расположенной в муниципальном районе Богатовский Самарской области.

Реконструируемый линейный объект располагается в границах земельных участков: 63:13:0000000:138; 63:13:0000000:157.

Характеристики существующих земельных участков

№ п/п	Кадастровый номер	Площадь, м ²	Категория земель	Разрешенный вид использования
1	63:13:0000000:138	127 974,0	Земли промышленности, энергетики, транспорта, связи, радиовещания, телевидения, информатики, земли для обеспечения космической деятельности, земли обороны, безопасности и земли иного специального назначения	Занят автомобильной дорогой общего пользования «Отрадный – Богатое» – Аверьяновка (по документу)
2	63:13:0000000:157	41 140,0	Земли населённых пунктов	Занят автомобильной дорогой общего пользования «Отрадный-Богатое» – Аверьяновка (по документу)

Проектом межевания территории границы земельного участка с кадастровым номером 63:13:0000000:157 не меняются.

В отношении земельного участка 63:13:0000000:138 необходимо исправить реестровую ошибку путем исключения площади занимаемой поверхностным водным объектом.

1. Перечень и сведения о площади образуемых земельных участков, в том числе возможные способы их образования, вид разрешенного использования

Проектом межевания предусматривается образование земельного участка для временного пользования на период реконструкции линейного объекта.

Таблица 1. Перечень образуемых земельных участков.

№ п/п	Условный номер земельного участка	Площадь, м ²	Способ образования земельного участка	Вид разрешенного использования
1	2	3	4	4
1	63:13:0000000:138:ЗУ1	91 410,5	Образуется из земельного участка с кадастровым номером 63:13:0000000:138.	Автомобильный транспорт
2	63:13:0000000:138:ЗУ2	18 873,0	Образуется из земельного участка с кадастровым номером 63:13:0000000:138.	Автомобильный транспорт
3	63:13:0104002:ЗУ3	236,4	Образуется из земель, государственная собственность на которые не разграничена.	Автомобильный транспорт
4	63:13:0103009:ЗУ4	113,6	Образуется из земель, государственная собственность на которые не разграничена.	Земельные участки (территории) общего пользования

2. Перечень и сведения о площади образуемых земельных участков, которые будут отнесены к территориям общего пользования или имуществу общего пользования, в том числе в отношении которых предполагаются резервирование и (или) изъятие для государственных или муниципальных нужд

Проектом межевания предусматривается образование земельного участка 63:13:0103009:ЗУ4, который будет отнесен к территориям общего пользования, земельный участок предназначен для временного использования (на период строительства). Резервирование и (или) изъятие земель для государственных или муниципальных нужд в целях реконструкции объекта не требуется.

3. Координаты поворотных точек образуемых земельных участков

Земельный участок 63:13:0000000:138:ЗУ1

№ поворотной точки	Координата X	Координата Y
82	5 882 717,7278	252 500,3072
83	5 882 723,9100	252 500,3400
84	5 882 726,5700	252 500,0500
85	5 882 732,6300	252 498,8400
86	5 882 740,0700	252 496,7600
87	5 882 747,1406	252 494,0200
88	5 882 750,6150	252 492,4000
89	5 882 757,0567	252 490,8408
90	5 882 768,2950	252 490,7000
91	5 882 771,8800	252 490,5000
92	5 882 774,2300	252 490,1900
93	5 882 783,2128	252 488,3949
94	5 882 783,8900	252 500,2700
95	5 882 768,4800	252 500,7600
96	5 882 767,8900	252 519,3200
97	5 882 769,2800	252 530,1400
98	5 882 773,4000	252 562,3100
99	5 882 781,5000	252 605,9100
100	5 882 790,4400	252 643,2300
101	5 882 810,0000	252 760,5300
102	5 882 817,0700	252 799,1800
103	5 882 820,5400	252 819,2400
104	5 882 830,9769	252 882,6155

105	5 882 843,2500	252 961,3500
106	5 882 858,7500	253 037,4200
107	5 882 862,3400	253 058,7900
108	5 882 878,7300	253 053,0300
109	5 882 897,7600	253 162,6200
110	5 882 908,8900	253 195,9500
111	5 882 924,5900	253 215,7900
112	5 882 959,9200	253 240,7100
113	5 883 088,1000	253 313,2900
114	5 883 138,8900	253 343,5400
115	5 883 359,9600	253 479,2700
116	5 883 655,4500	253 649,5900
117	5 883 701,3600	253 680,5400
118	5 883 725,4300	253 705,7300
119	5 883 739,4000	253 728,7300
120	5 883 771,1300	253 795,6300
121	5 883 751,5400	253 797,2500
122	5 883 788,6700	253 883,0800
123	5 883 816,1100	253 950,0800
124	5 883 838,0000	254 030,1400
125	5 883 873,8400	254 182,8400
126	5 883 931,6300	254 380,6900
127	5 883 965,7800	254 496,1800
128	5 883 975,8000	254 521,4300
129	5 883 955,1900	254 542,3500
130	5 883 947,1800	254 516,4100
131	5 883 941,4700	254 498,2700
132	5 883 912,0000	254 394,2900
133	5 883 845,3500	254 157,6200
134	5 883 825,0600	254 069,7600
135	5 883 812,0000	254 018,0900
136	5 883 810,5600	254 012,5400
137	5 883 802,5000	253 981,8900
138	5 883 793,1300	253 951,2400
139	5 883 771,5400	253 898,9800
140	5 883 749,3000	253 849,5600
141	5 883 733,4140	253 813,9995
142	5 883 728,6200	253 802,1800
143	5 883 709,3500	253 804,1300
144	5 883 681,1300	253 746,7400
145	5 883 659,4600	253 724,0800
146	5 883 629,5800	253 704,1600

147	5 883 399,2400	253 572,4300
148	5 883 026,3400	253 349,3400
149	5 883 025,7500	253 328,7800
150	5 883 013,2600	253 321,3300
151	5 882 955,7700	253 288,2800
152	5 882 942,3000	253 295,3300
153	5 882 930,7300	253 297,1100
154	5 882 913,9400	253 280,2100
155	5 882 902,4900	253 274,0900
156	5 882 877,2100	253 254,0100
157	5 882 857,1700	253 226,9600
158	5 882 844,8000	253 195,5300
159	5 882 834,9400	253 157,4800
160	5 882 824,6100	253 093,4900
161	5 882 826,9600	252 999,6500
162	5 882 826,6500	252 997,6400
163	5 882 810,0400	252 897,4300
164	5 882 795,0700	252 822,3000
165	5 882 794,4900	252 818,8200
166	5 882 792,7300	252 809,8200
167	5 882 792,7300	252 808,3600
168	5 882 791,1300	252 798,7600
169	5 882 790,9100	252 798,7600
170	5 882 778,9100	252 725,8400
171	5 882 763,7500	252 652,5200
172	5 882 750,8100	252 604,6900
173	5 882 737,4000	252 604,6900
174	5 882 714,9300	252 540,5000
175	5 882 713,4400	252 523,1500

Земельный участок 63:13:0000000:138:3У2

№ поворотной точки	Координата X	Координата Y
39	5 882 724,5353	252 464,3311
40	5 882 726,4200	252 454,0000
41	5 882 726,8600	252 451,2600
42	5 882 743,5537	252 458,0754
43	5 882 792,3474	252 449,2975
44	5 882 860,8100	252 446,4400
45	5 882 863,6900	252 446,3300
46	5 882 883,8100	252 445,5900

47	5 882 965,6300	252 442,5900
48	5 883 090,4681	252 438,6271
49	5 883 118,0000	252 434,4700
50	5 883 164,9400	252 419,4400
51	5 883 165,1900	252 418,8000
52	5 883 168,4400	252 415,4500
53	5 883 183,8100	252 408,9500
54	5 883 209,6900	252 392,3100
55	5 883 254,8337	252 360,0530
56	5 883 305,8800	252 323,0800
57	5 883 312,6000	252 358,2100
58	5 883 216,3200	252 426,7500
59	5 883 187,4700	252 443,6400
60	5 883 148,9600	252 459,4200
61	5 883 110,8400	252 469,3500
62	5 883 072,8500	252 473,2600
63	5 882 886,9000	252 481,3400
64	5 882 873,3900	252 469,9600
65	5 882 872,5900	252 469,4900
66	5 882 871,7100	252 469,1600
67	5 882 870,7900	252 468,9400
68	5 882 866,9000	252 468,5600
69	5 882 837,2790	252 467,4380
70	5 882 818,2800	252 467,4400
71	5 882 782,8300	252 473,6700
72	5 882 777,3800	252 474,5600
73	5 882 769,0900	252 476,0700
74	5 882 759,7700	252 476,4900
75	5 882 758,8500	252 476,7000
76	5 882 757,1300	252 477,3400
77	5 882 749,7700	252 477,9700
78	5 882 737,8200	252 480,0900
79	5 882 732,9000	252 479,2200
80	5 882 730,2800	252 478,9900
81	5 882 721,6650	252 479,6650

Земельный участок 63:13:0104002:ЗУЗ

№ поворотной точки	Координата X	Координата Y
28	5 882 729,5687	252 448,6406
29	5 882 727,5695	252 448,5164

30	5 882 723,3911	252 447,9638
31	5 882 718,7237	252 447,0303
32	5 882 712,8975	252 445,5174
33	5 882 707,3821	252 444,0344
34	5 882 706,0928	252 449,5449
40	5 882 726,4200	252 454,0000
41	5 882 726,8600	252 451,2600

Земельный участок 63:13:0103009:3У4

№ поворотной точки	Координата X	Координата Y
34	5 882 706,0928	252 449,5449
35	5 882 703,5108	252 460,3832
36	5 882 709,8283	252 462,0717
37	5 882 714,5687	252 463,1069
38	5 882 718,9683	252 464,3224
39	5 882 724,5353	252 464,3311
40	5 882 726,4200	252 454,0000

4. Исправление кадастровой ошибки

Земельный участок с кадастровым номером 63:13:0000000:138 в соответствии со сведениями государственного кадастра недвижимости частично расположен в границах поверхностных вод. В соответствии с частью 2 статьи 102 Земельного кодекса РФ на землях, покрытых поверхностными водами, не осуществляется образование земельных участков. Границы рассматриваемого земельного участка должны быть сведены по урезу воды.

**Проект межевания территории.
Чертеж межевания территории.**

Раздел 5. Проект межевания территории. Графическая часть

Реконструкция моста через канал на км 2+585 автомобильной дороги общего пользования межмуниципального значения в Самарской области «Отрадный - Богатое» - Аверьяновка, расположенной в муниципальном районе Богатовский Самарской области



УСЛОВНЫЕ ОБОЗНАЧЕНИЯ:








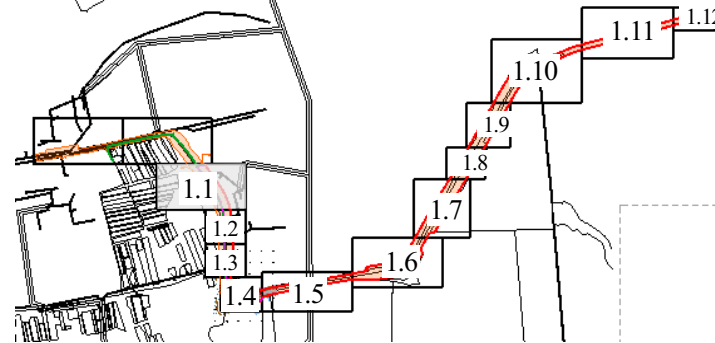




-  образуемые земельные участки под размещение объекта (автомобильной дороги)
-  граница населенного пункта
-  граница кадастрового квартала
-  поворотные точки образуемых земельных участков
-  63:13:0000000:138 кадастровый номер земельного участка
-  граница земельного участка по сведениям из ЕГРН
-  граница образуемых земельных участков

Схема расположения листов

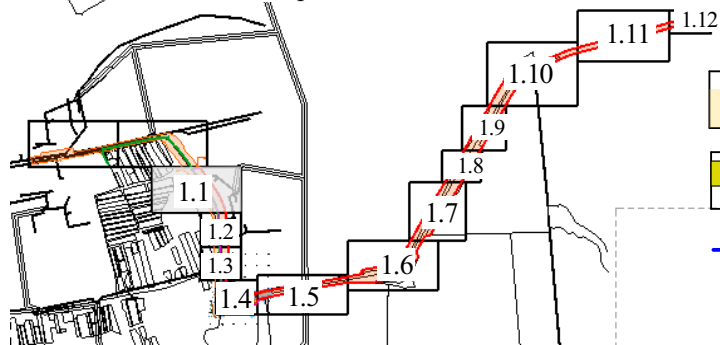


						Реконструкция моста через канал на км 2+585 автомобильной дороги общего пользования межмуниципального значения в Самарской области «Отрадный - Богатое» - Аверьяновка, расположенной в муниципальном районе Богатовский Самарской области			
Изм.	Колуч.	Лист	№ док.	Подп.	Дата	Проект межевания территории (1:1000).	Стадия	Лист	Листов
ГИП		Карягин					П	7.1	
ГАП		Зайцев				Чертеж межевания территории	ЗАО "ИКНЗР"		
Разработал		Карягин							
Н. контроль		Зайцев							

**Проект межевания территории.
Чертеж межевания территории.**

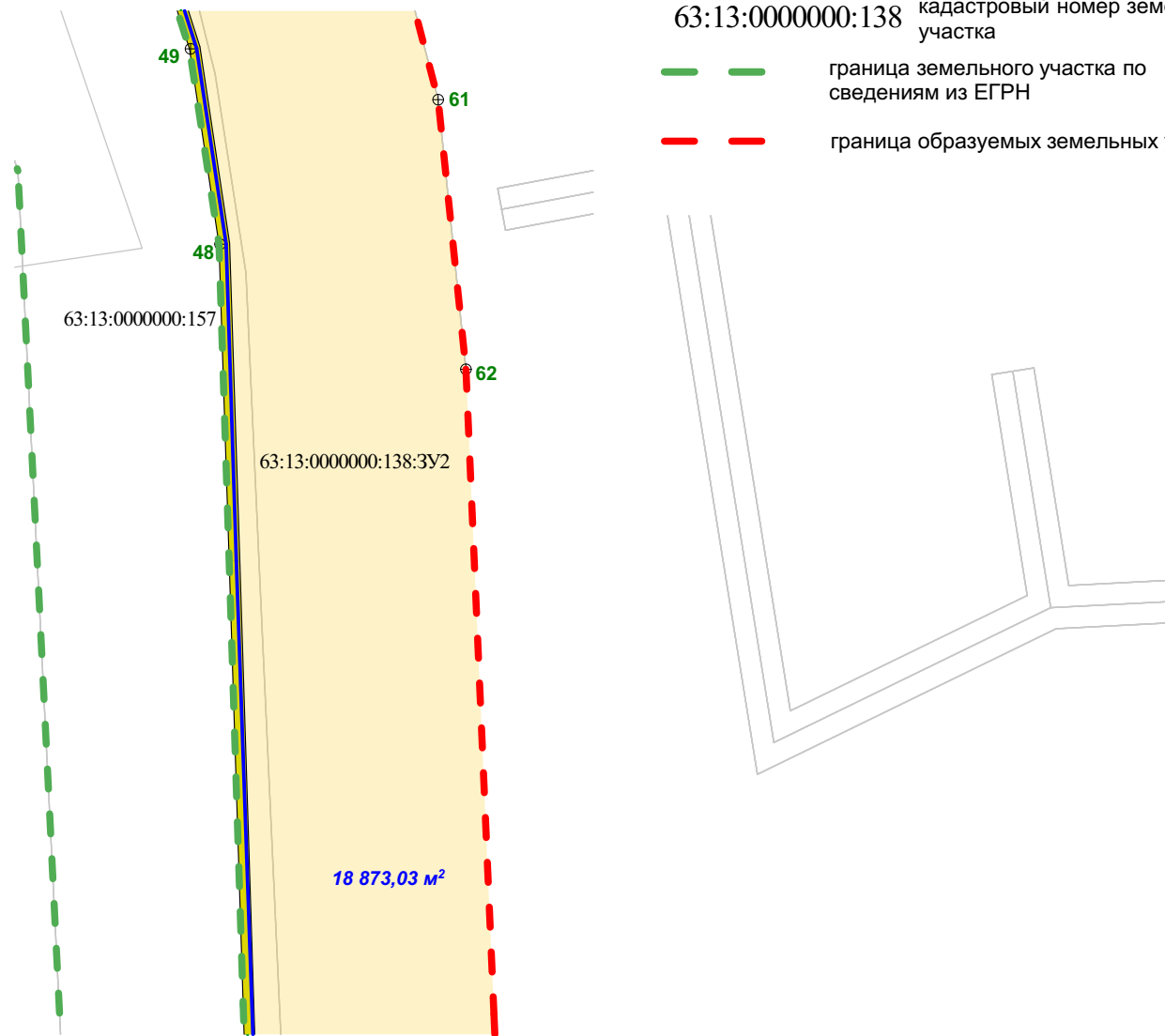
Реконструкция моста через канал на км 2+585 автомобильной дороги общего пользования межмуниципального значения в Самарской области «Отрадный - Богатое» - Аверьяновка, расположенной в муниципальном районе Богатовский Самарской области

Схема расположения листов



УСЛОВНЫЕ ОБОЗНАЧЕНИЯ:

- образуемые земельные участки под размещение объекта (автомобильной дороги)
- граница населенного пункта
- граница кадастрового квартала
- ⊕ 01 поворотные точки образуемых земельных участков
- 63:13:0000000:138 кадастровый номер земельного участка
- граница земельного участка по сведениям из ЕГРН
- граница образуемых земельных участков



Согласовано

Взам. инв. №

Подп. и дата

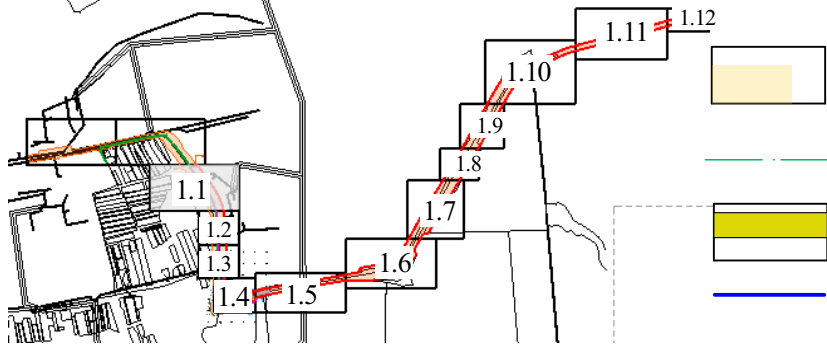
Инв. № подл.

						Реконструкция моста через канал на км 2+585 автомобильной дороги общего пользования межмуниципального значения в Самарской области «Отрадный - Богатое» - Аверьяновка, расположенной в муниципальном районе Богатовский Самарской области					
Изм.	Колуч.	Лист	Подок.	Подп.	Дата	Проект межевания территории (1:1000).			Стадия	Лист	Листов
ГИП		Карягин		<i>Карягин</i>					П	7.2	
ГАП		Зайцев		<i>Зайцев</i>		Чертеж межевания территории			ЗАО "ИКНЗР"		
Разработал		Карягин		<i>Карягин</i>							
Н. контроль		Зайцев		<i>Зайцев</i>							

**Проект межевания территории.
Чертеж межевания территории.**

Реконструкция моста через канал на км 2+585 автомобильной дороги общего пользования межмуниципального значения в Самарской области «Отрадный - Богатое» - Аверьяновка, расположенной в муниципальном районе Богатовский Самарской области

Схема расположения листов



УСЛОВНЫЕ ОБОЗНАЧЕНИЯ:

образуемые земельные участки под размещение объекта (автомобильной дороги)

проектируемая ось дороги

граница населенного пункта

граница кадастрового квартала

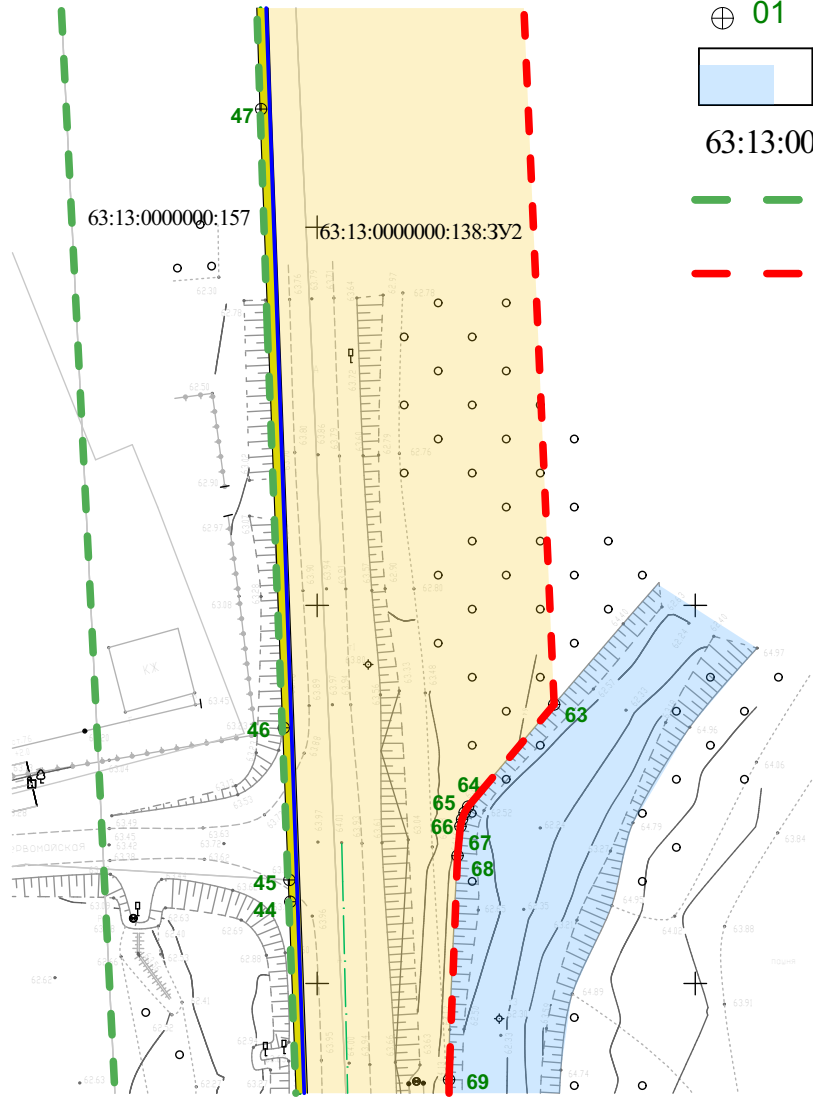
⊕ 01 поворотные точки образуемых земельных участков

объект водного фонда

63:13:0000000:138 кадастровый номер земельного участка

— граница земельного участка по сведениям из ЕГРН

— граница образуемых земельных участков



Согласовано

Взам. инв. №

Подп. и дата

Инв. № подл.

Реконструкция моста через канал на км 2+585 автомобильной дороги общего пользования межмуниципального значения в Самарской области «Отрадный - Богатое» - Аверьяновка, расположенной в муниципальном районе Богатовский Самарской области

Изм.	Колуч.	Лист	Подп.	Дата
ГИП		Карягин	<i>Карягин</i>	
ГАП		Зайцев	<i>Зайцев</i>	
Разработал		Карягин	<i>Карягин</i>	
Н. контроль		Зайцев	<i>Зайцев</i>	

Проект межевания территории (1:1000).

Стадия	Лист	Листов
П	7.3	

Чертеж межевания территории

ЗАО "ИКНЗР"

Проект межевания территории. Чертеж межевания территории.

Реконструкция моста через канал на км 2+585 автомобильной дороги общего пользования межмуниципального значения в Самарской области «Отрадный - Богатое» - Аверьяновка, расположенной в муниципальном районе Богатовский Самарской области

УСЛОВНЫЕ ОБОЗНАЧЕНИЯ:












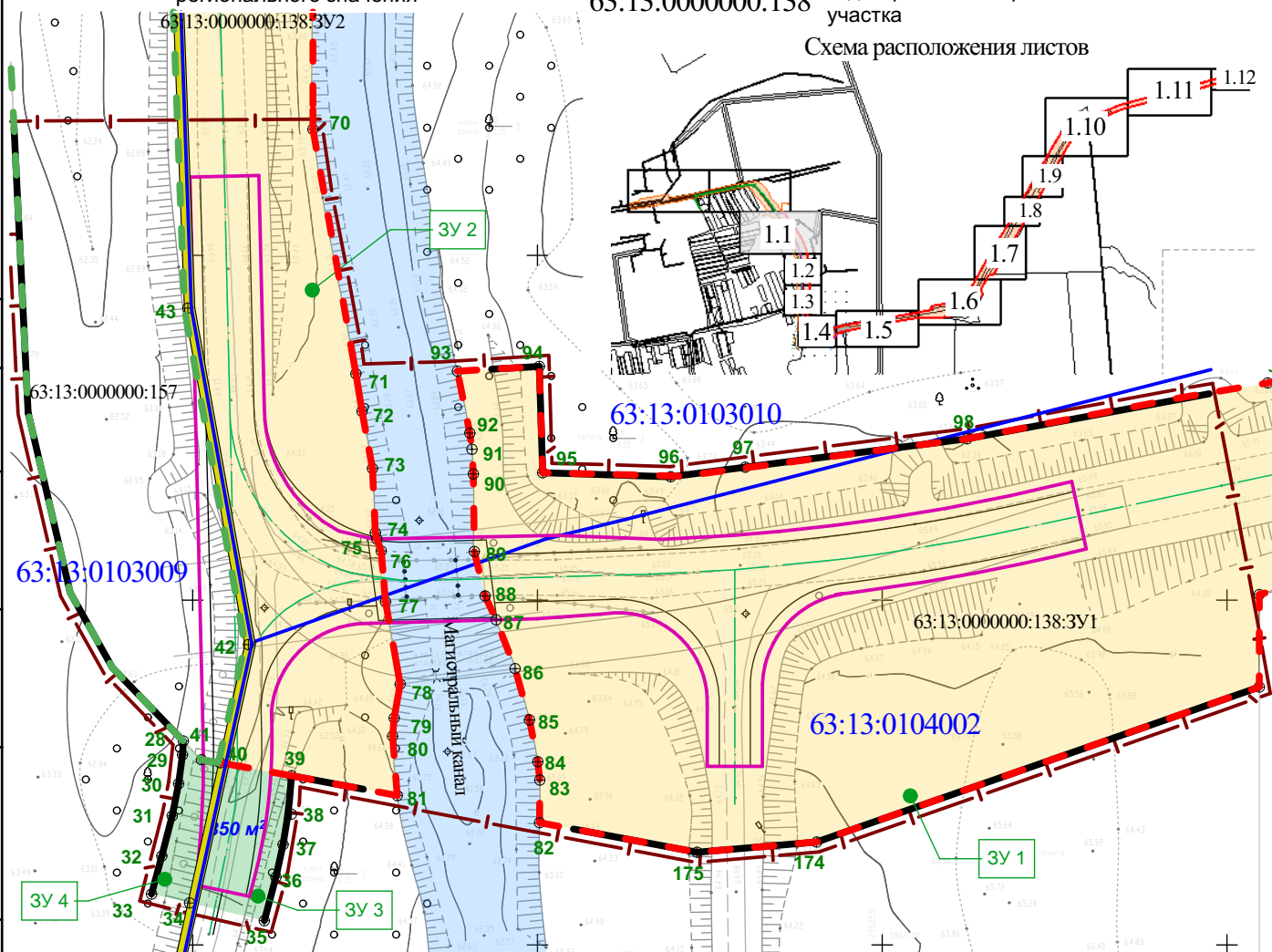
- | | | | |
|---|--|---|---|
|  | образуемые земельные участки под размещение объекта (автомобильной дороги) |  | 01 поворотные точки образуемых земельных участков |
|  | граница зоны планируемого размещения линейного объекта |  | объект водного фонда |
|  | образуемые земельные участки для временного использования (на период строительства); |  | проектируемая ось дороги |
|  | граница кадастрового квартала |  | граница населенного пункта |
|  | проектируемая красная линия |  | граница земельного участка по сведениям из ЕГРН |
|  | граница зоны планируемого размещения объекта регионального значения |  | граница образуемых земельных участков |
- 63:13:0103009 номер кадастрового квартала
- 63:13:0000000:138 кадастровый номер земельного участка

Схема расположения листов



Согласовано

Взам. инв. №

Подп. и дата

Инв. № подл.

Реконструкция моста через канал на км 2+585 автомобильной дороги общего пользования межмуниципального значения в Самарской области «Отрадный - Богатое» - Аверьяновка, расположенной в муниципальном районе Богатовский Самарской области

Изм.	Колуч.	Лист	Подп.	Дата
		Карягин		
		Зайцев		
		Карягин		
		Зайцев		

Проект межевания территории (1:1000).

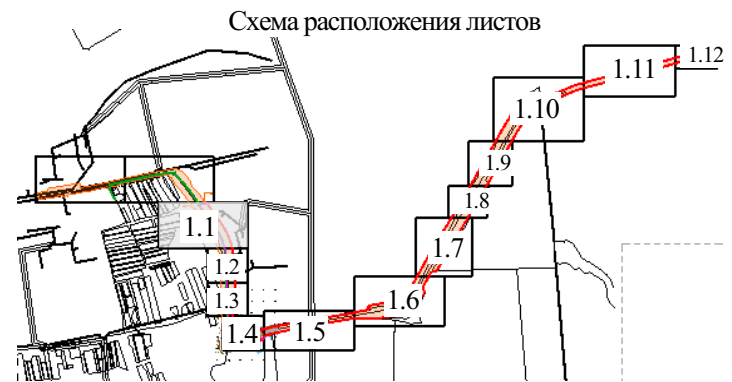
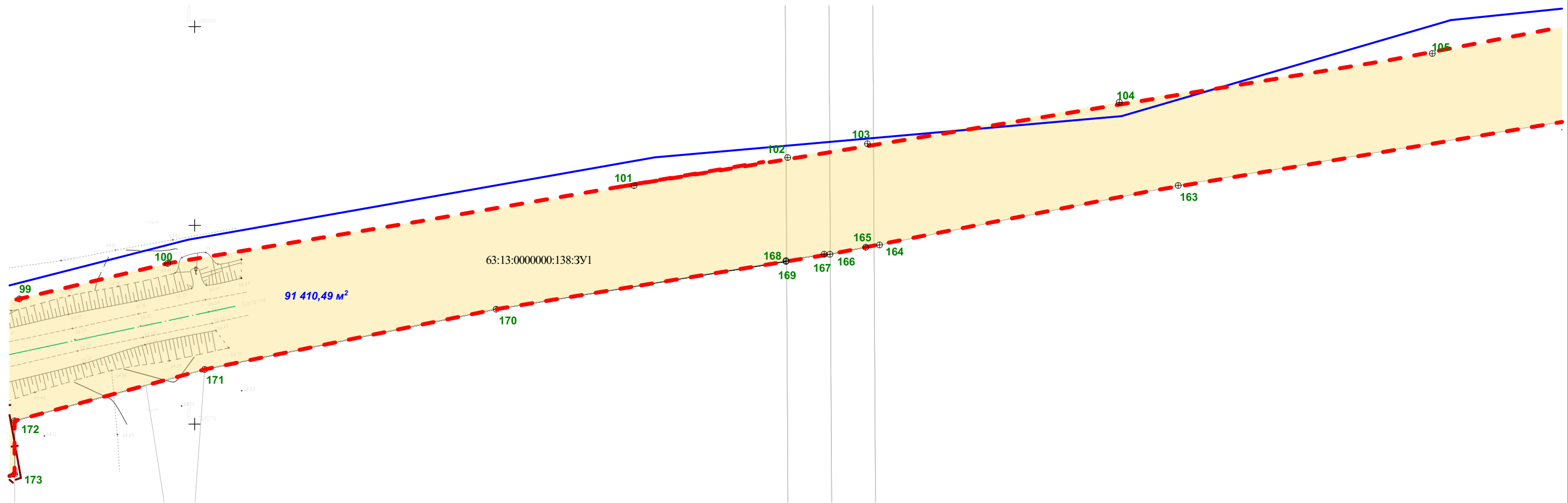
Чертеж межевания территории

Стадия	Лист	Листов
П	7.4	

ЗАО "ИКНЗР"

**Проект межевания территории.
Чертеж межевания территории.**

Реконструкция моста через канал на км 2+585 автомобильной дороги общего пользования межмуниципального значения в Самарской области «Отрадный - Богатое» - Аверьяновка, расположенной в муниципальном районе Богатовский Самарской области

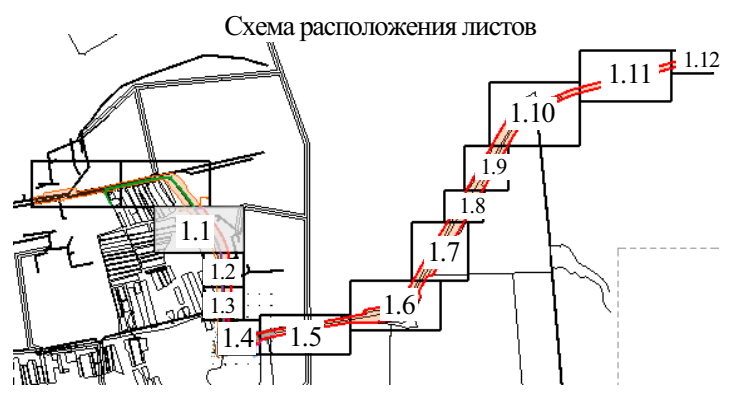
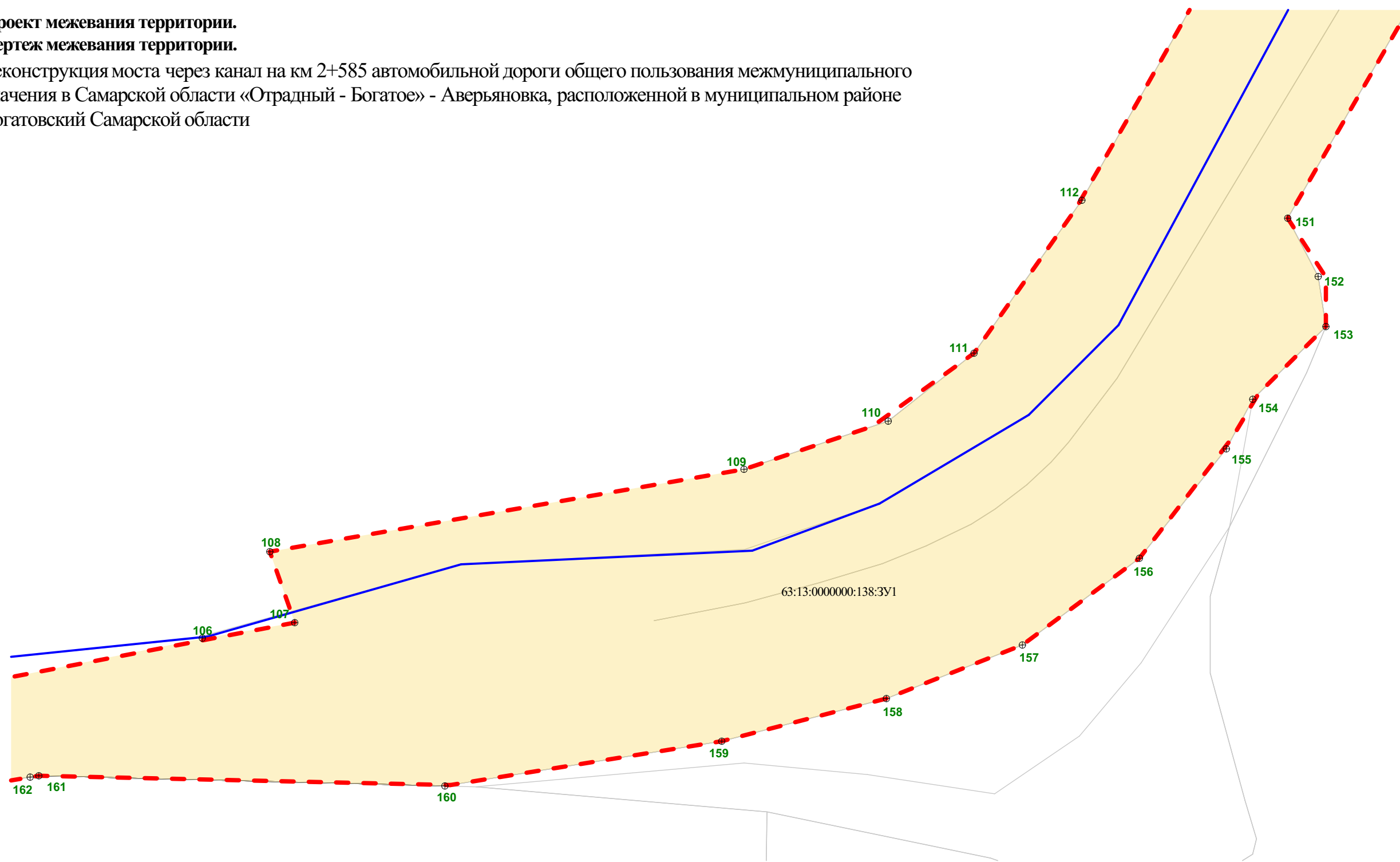


- УСЛОВНЫЕ ОБОЗНАЧЕНИЯ:**
- образуемые земельные участки под размещение объекта (автомобильной дороги)
 - проектируемая ось дороги
 - ⊕ 01 поворотные точки образуемых земельных участков
 - граница кадастрового квартала
 - граница образуемых земельных участков
- 63:13:0000000:138 кадастровый номер земельного участка

						Реконструкция моста через канал на км 2+585 автомобильной дороги общего пользования межмуниципального значения в Самарской области «Отрадный - Богатое» - Аверьяновка, расположенной в муниципальном районе Богатовский Самарской области			
Изм.	Колуч.	Лист	№ док.	Подп.	Дата				
ГИП		Карягин		<i>Карягин</i>		Проект межевания территории (1:1000).	Стадия	Лист	Листов
ГАП		Зайцев		<i>Зайцев</i>			П	7.5	
Разработал		Карягин		<i>Карягин</i>		Чертеж межевания территории	ЗАО "ИКНЗР"		
Н. контроль		Зайцев		<i>Зайцев</i>					

**Проект межевания территории.
Чертеж межевания территории.**

Реконструкция моста через канал на км 2+585 автомобильной дороги общего пользования межмуниципального значения в Самарской области «Отрадный - Богатое» - Аверьяновка, расположенной в муниципальном районе Богатовский Самарской области

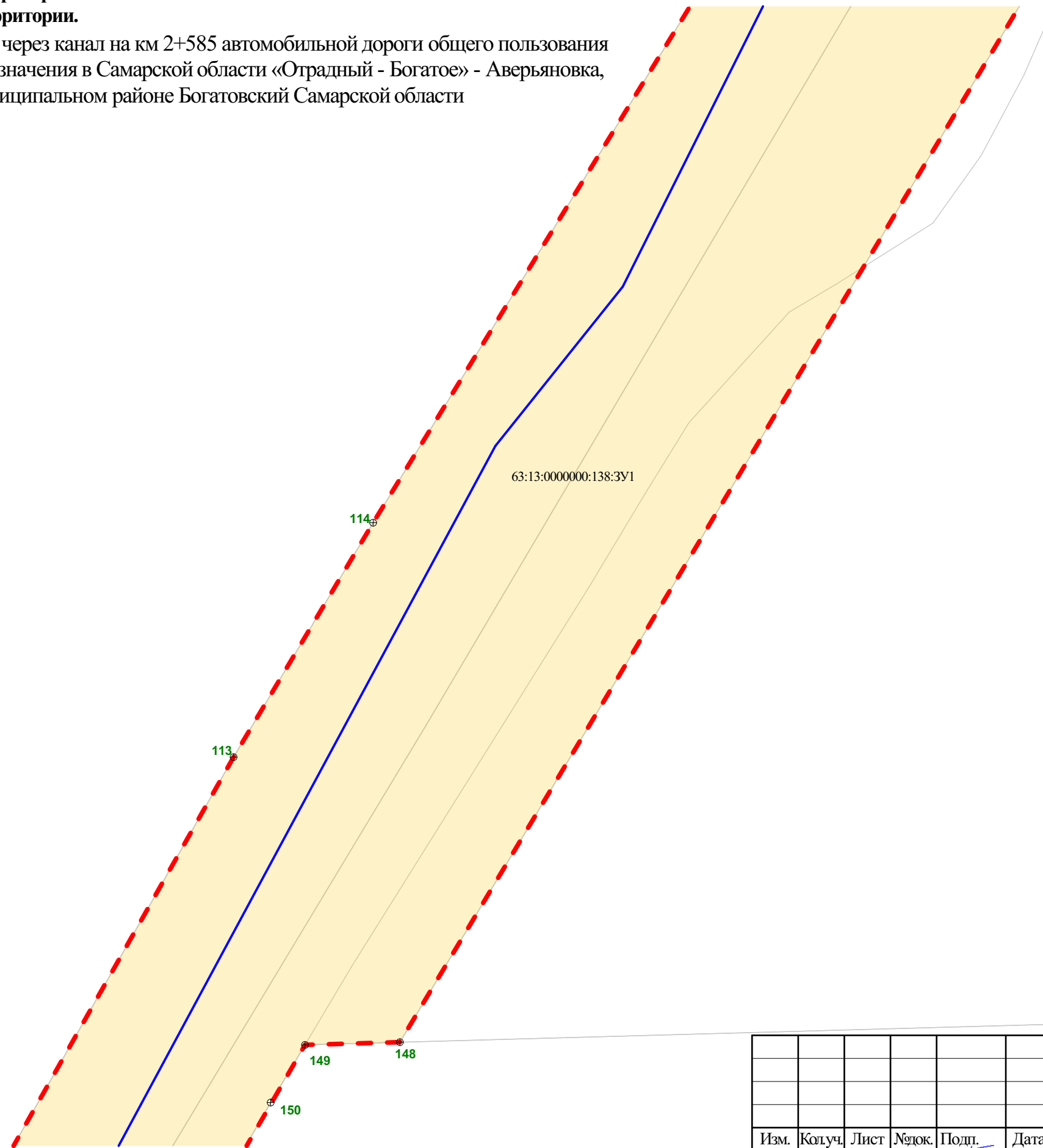


- УСЛОВНЫЕ ОБОЗНАЧЕНИЯ:**
- образуемые земельные участки под размещение объекта (автомобильной дороги)
 - 01 поворотные точки образуемых земельных участков
 - граница кадастрового квартала
 - 63:13:0000000:138 кадастровый номер земельного участка
 - граница образуемых земельных участков

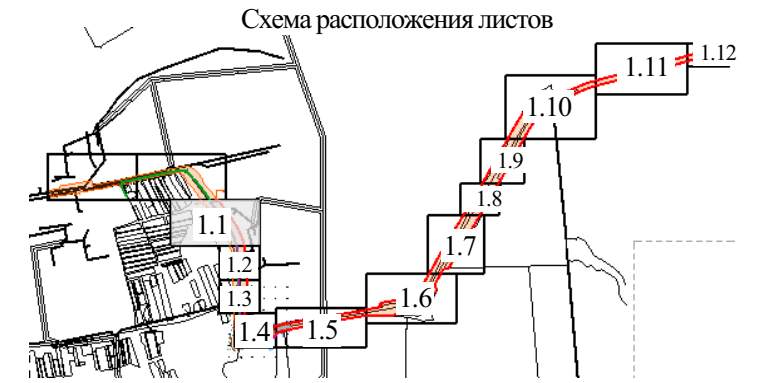
						Реконструкция моста через канал на км 2+585 автомобильной дороги общего пользования межмуниципального значения в Самарской области «Отрадный - Богатое» - Аверьяновка, расположенной в муниципальном районе Богатовский Самарской области		
Изм.	Колуч.	Лист	№ док.	Подп.	Дата	Проект межевания территории (1:1000).		
ГИП	Карягин			<i>Карягин</i>				
	ГАП	Зайцев		<i>Зайцев</i>		П	7.6	
Разработал Карягин <i>Карягин</i> Н. контроль Зайцев <i>Зайцев</i>						Чертеж межевания территории		
						ЗАО "ИКНЗР"		

**Проект межевания территории.
Чертеж межевания территории.**

Реконструкция моста через канал на км 2+585 автомобильной дороги общего пользования межмуниципального значения в Самарской области «Отрадный - Богатое» - Аверьяновка, расположенной в муниципальном районе Богатовский Самарской области



63:13:0000000:138:ЗУ1

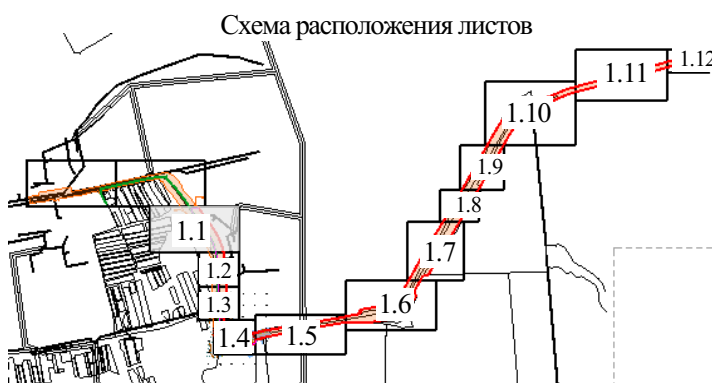
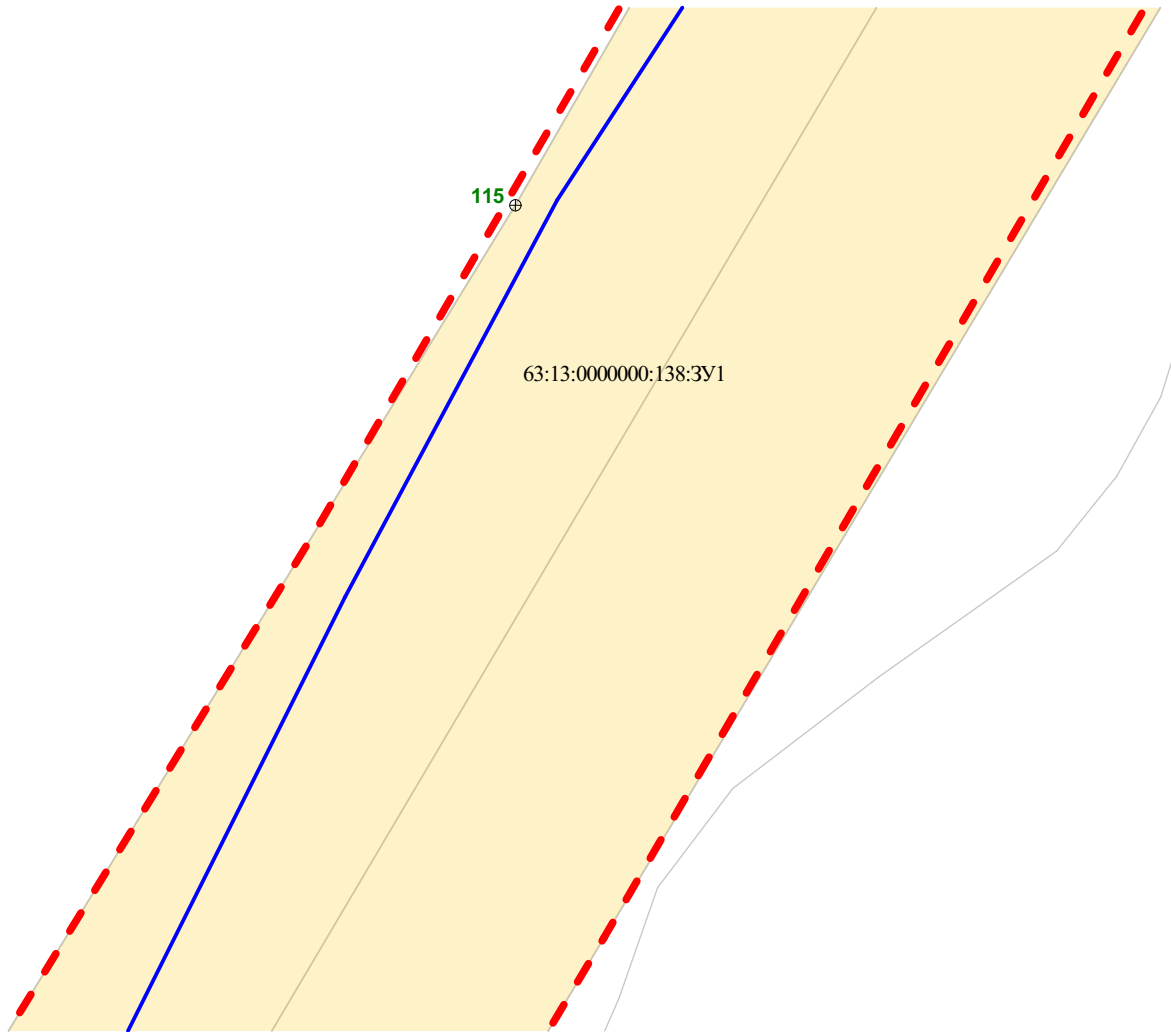


- УСЛОВНЫЕ ОБОЗНАЧЕНИЯ:**
- образуемые земельные участки под размещение объекта (автомобильной дороги)
 - 01 поворотные точки образуемых земельных участков
 - граница кадастрового квартала
 - 63:13:0000000:138 кадастровый номер земельного участка
 - граница образуемых земельных участков





						Реконструкция моста через канал на км 2+585 автомобильной дороги общего пользования межмуниципального значения в Самарской области «Отрадный - Богатое» - Аверьяновка, расположенной в муниципальном районе Богатовский Самарской области			
Изм.	Колуч.	Лист	№ док.	Подп.	Дата	Проект межевания территории (1:1000).	Стадия	Лист	Листов
ГИП		Карягин		<i>Карягин</i>			П	7.7	
		ГАП		Зайцев					
Разработал		Карягин		<i>Карягин</i>		Чертеж межевания территории	ЗАО "ИКНЗР"		
Н. контроль		Зайцев		<i>Зайцев</i>					

**Проект межевания территории.
Чертеж межевания территории.**

Реконструкция моста через канал на км 2+585 автомобильной дороги общего пользования межмуниципального значения в Самарской области «Отрадный - Богатое» - Аверьяновка, расположенной в муниципальном районе Богатовский Самарской области



УСЛОВНЫЕ ОБОЗНАЧЕНИЯ:




-  образуемые земельные участки под размещение объекта (автомобильной дороги)
 -  01 поворотные точки образуемых земельных участков
 -  граница кадастрового квартала
 -  граница образуемых земельных участков
- 63:13:0000000:138 кадастровый номер земельного участка

Согласовано

Взам. инв. №

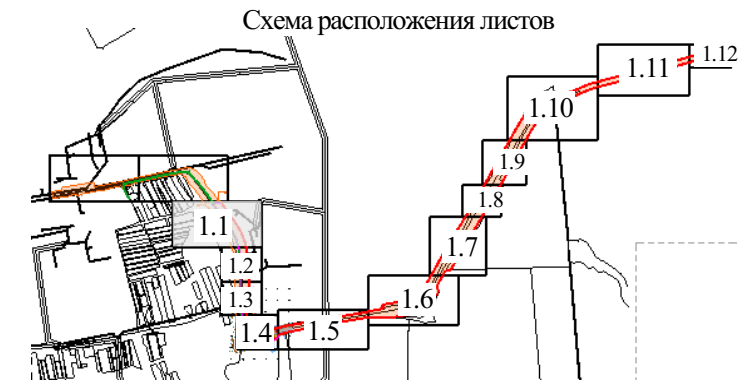
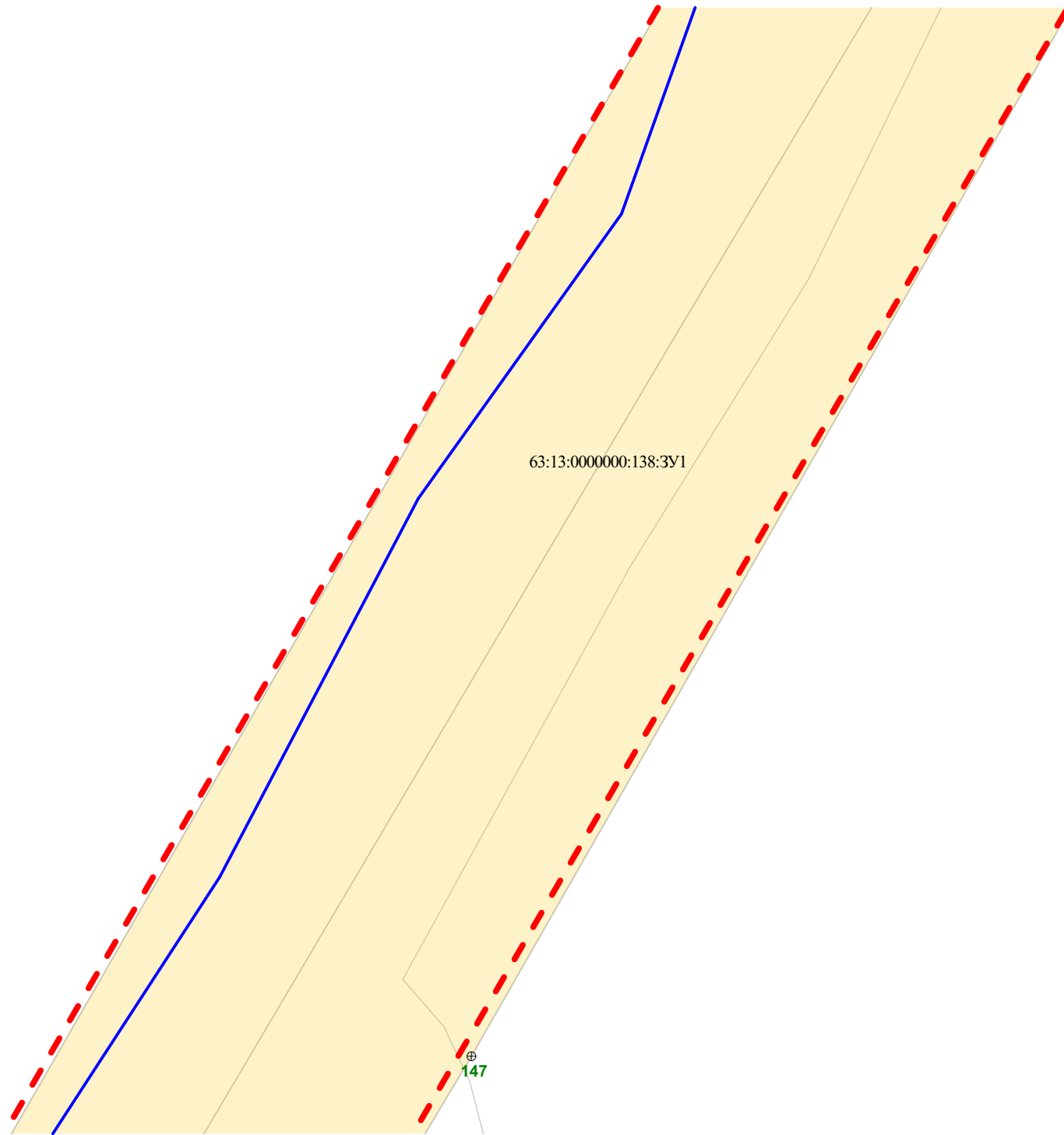
Подп. и дата





Инв. № подл.





						Реконструкция моста через канал на км 2+585 автомобильной дороги общего пользования межмуниципального значения в Самарской области «Отрадный - Богатое» - Аверьяновка, расположенной в муниципальном районе Богатовский Самарской области		
						Изм.	Колуч.	Лист
ГИП		Карягин			Проект межевания территории (1:1000).	П	7.8	
ГАП		Зайцев						
Разработал		Карягин			Чертеж межевания территории	ЗАО "ИКНЗР"		
Н. контроль		Зайцев						

**Проект межевания территории.
Чертеж межевания территории.**

Реконструкция моста через канал на км 2+585 автомобильной дороги общего пользования межмуниципального значения в Самарской области «Отрадный - Богатое» - Аверьяновка, расположенной в муниципальном районе Богатовский Самарской области

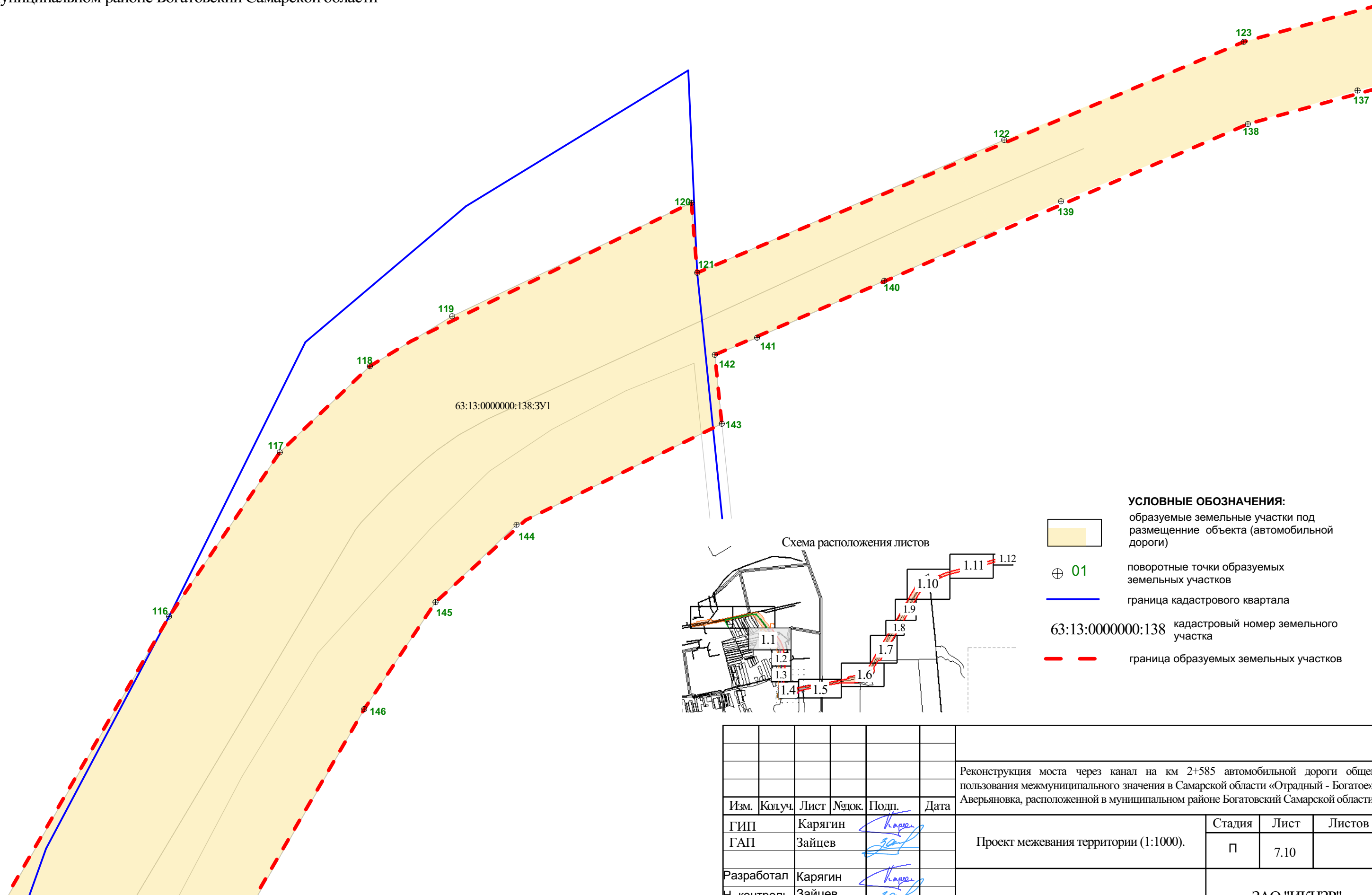


- УСЛОВНЫЕ ОБОЗНАЧЕНИЯ:**
-  образуемые земельные участки под размещение объекта (автомобильной дороги)
 -  поворотные точки образуемых земельных участков
 -  граница кадастрового квартала
 - 63:13:0000000:138 кадастровый номер земельного участка
 -  граница образуемых земельных участков

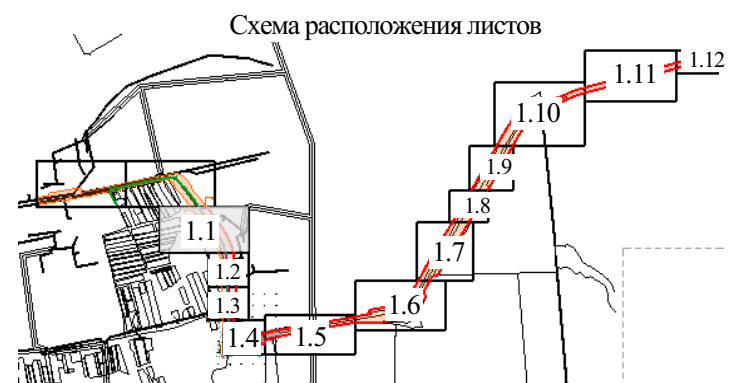
						Реконструкция моста через канал на км 2+585 автомобильной дороги общего пользования межмуниципального значения в Самарской области «Отрадный - Богатое» - Аверьяновка, расположенной в муниципальном районе Богатовский Самарской области			
Изм.	Колуч.	Лист	№ док.	Подп.	Дата	Проект межевания территории (1:1000).	Стадия	Лист	Листов
ГИП		Карягин					П	7.9	
ГАП		Зайцев				Чертеж межевания территории	ЗАО "ИКНЗР"		
Разработал		Карягин							
Н. контроль		Зайцев							

**Проект межевания территории.
Чертеж межевания территории.**

Реконструкция моста через канал на км 2+585 автомобильной дороги общего пользования межмуниципального значения в Самарской области «Отрадный - Богатое» - Аверьяновка, расположенной в муниципальном районе Богатовский Самарской области



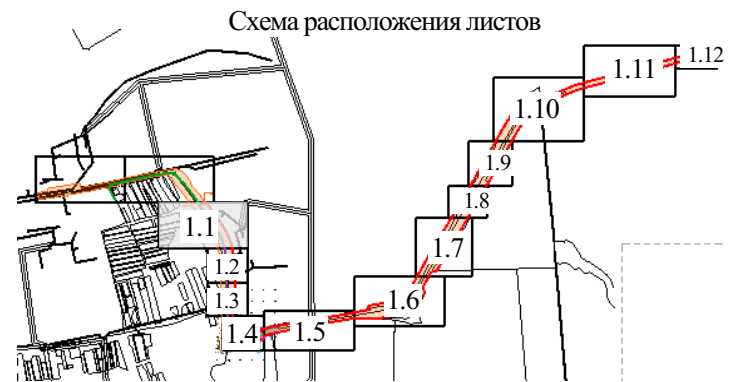
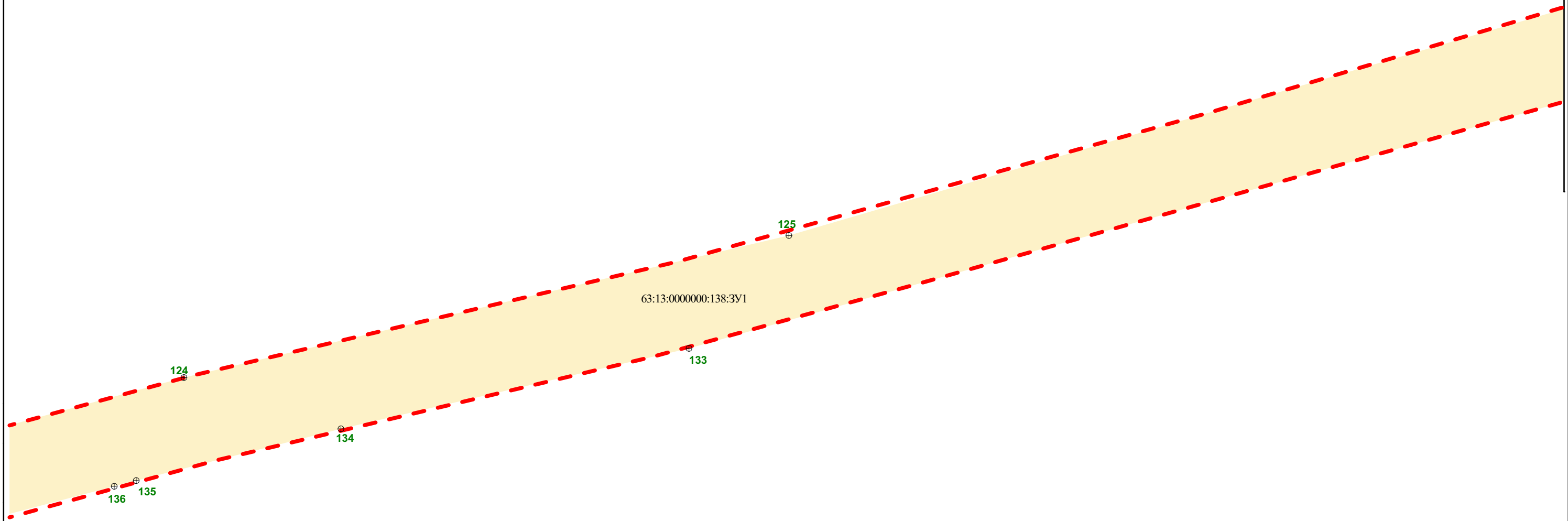
- УСЛОВНЫЕ ОБОЗНАЧЕНИЯ:**
- образуемые земельные участки под размещение объекта (автомобильной дороги)
 - ⊕ 01 поворотные точки образуемых земельных участков
 - граница кадастрового квартала
 - 63:13:0000000:138 кадастровый номер земельного участка
 - - - граница образуемых земельных участков



						Реконструкция моста через канал на км 2+585 автомобильной дороги общего пользования межмуниципального значения в Самарской области «Отрадный - Богатое» - Аверьяновка, расположенной в муниципальном районе Богатовский Самарской области			
Изм.	Колуч.	Лист	№ док.	Подп.	Дата				
ГИП		Карягин		<i>Карягин</i>		Проект межевания территории (1:1000).	Стадия	Лист	Листов
ГАП		Зайцев		<i>Зайцев</i>			П	7.10	
Разработал		Карягин		<i>Карягин</i>		Чертеж межевания территории	ЗАО "ИКНЗР"		
Н. контроль		Зайцев		<i>Зайцев</i>					

**Проект межевания территории.
Чертеж межевания территории.**

Реконструкция моста через канал на км 2+585 автомобильной дороги общего пользования межмуниципального значения в Самарской области «Отрадный - Богатое» - Аверьяновка, расположенной в муниципальном районе Богатовский Самарской области

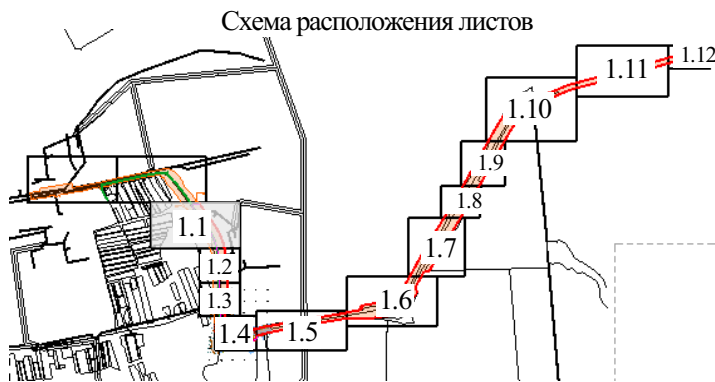
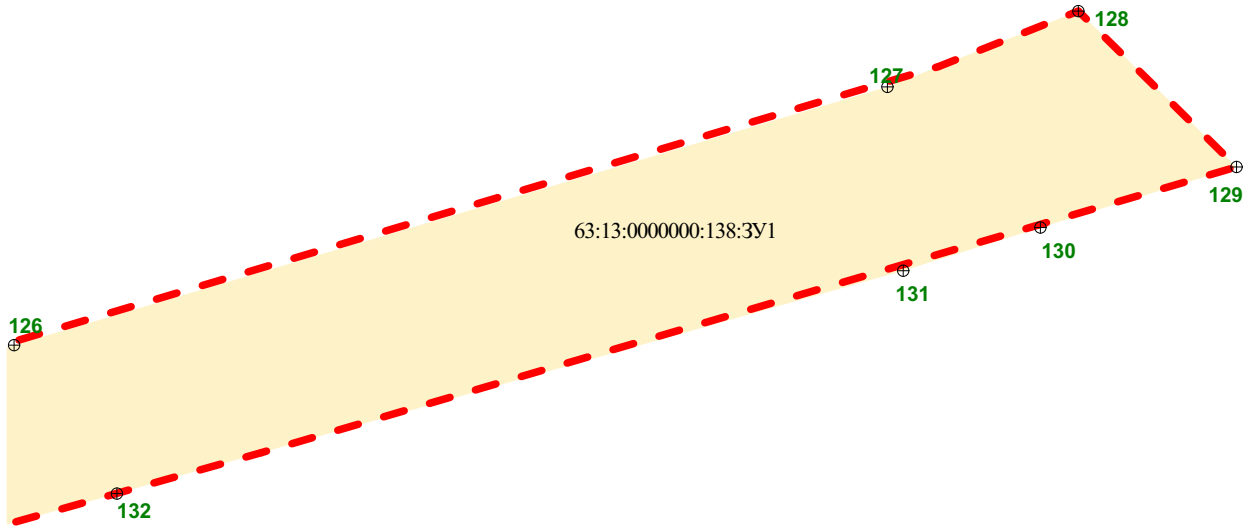


- УСЛОВНЫЕ ОБОЗНАЧЕНИЯ:**
- образуемые земельные участки под размещение объекта (автомобильной дороги)
 - 01 поворотные точки образуемых земельных участков
 - граница кадастрового квартала
 - граница образуемых земельных участков
- 63:13:0000000:138 кадастровый номер земельного участка


						Реконструкция моста через канал на км 2+585 автомобильной дороги общего пользования межмуниципального значения в Самарской области «Отрадный - Богатое» - Аверьяновка, расположенной в муниципальном районе Богатовский Самарской области			
Изм.	Колуч.	Лист	№ док.	Подп.	Дата	Проект межевания территории (1:1000).	Стадия	Лист	Листов
ГИП		Карягин		<i>Карягин</i>			П	7.11	
ГАП		Зайцев		<i>Зайцев</i>		Чертеж межевания территории	ЗАО "ИКНЗР"		
Разработал		Карягин		<i>Карягин</i>					
Н. контроль		Зайцев		<i>Зайцев</i>					

**Проект межевания территории.
Чертеж межевания территории.**

Реконструкция моста через канал на км 2+585 автомобильной дороги общего пользования межмуниципального значения в Самарской области «Отрадный - Богатое» - Аверьяновка, расположенной в муниципальном районе Богатовский Самарской области



УСЛОВНЫЕ ОБОЗНАЧЕНИЯ:



образуемые земельные участки под размещение объекта (автомобильной дороги)



поворотные точки образуемых земельных участков



граница кадастрового квартала

63:13:0000000:138

кадастровый номер земельного участка



граница образуемых земельных участков

Согласовано

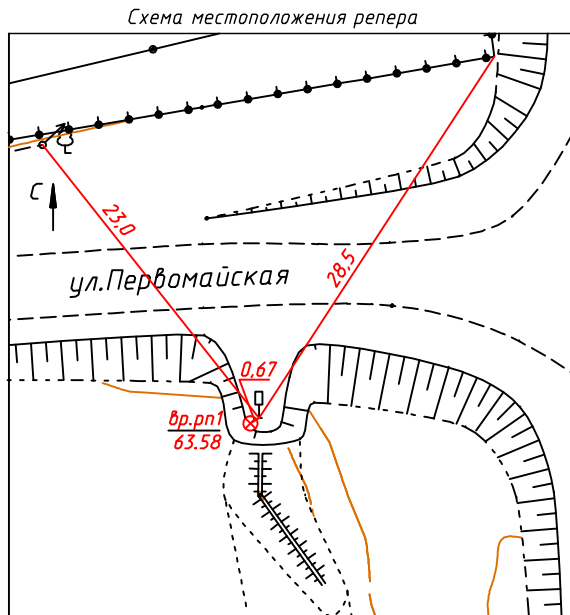
Взам. инв. №

Подл. и дата

Инв. № подл.

						Реконструкция моста через канал на км 2+585 автомобильной дороги общего пользования межмуниципального значения в Самарской области «Отрадный - Богатое» - Аверьяновка, расположенной в муниципальном районе Богатовский Самарской области			
Изм.	Колуч.	Лист	Модок.	Подп.	Дата	Проект межевания территории (1:1000).	Стадия	Лист	Листов
ГИП		Карягин		<i>Карягин</i>			П	7.12	
ГАП		Зайцев		<i>Зайцев</i>		Чертеж межевания территории	ЗАО "ИКНЗР"		
Разработал		Карягин		<i>Карягин</i>					
Н. контроль		Зайцев		<i>Зайцев</i>					

Крок репера вр.рп1



Описание местоположения временного репера:

Вр.рп1 находится в 0,67м юго-западнее знака 2.4, в 28,5м юго-западнее угла металлического забора, в 23м юго-восточнее опоры ЛЭП.

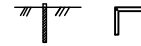
Координаты

X=5882858,64
Y=2252425,68
H=63,58

Система координат МСК63
Система высот Балтийская

Тип центра: уголок 50*50 длиной 1,50метра

Высота над уровнем земли: 0,3м



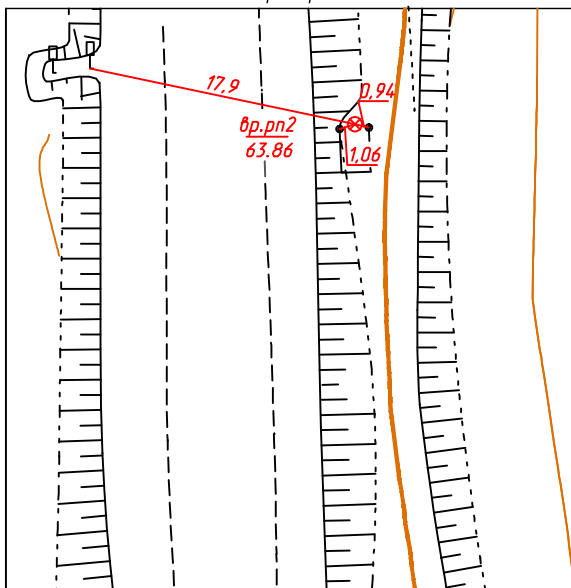
Инв. № подл.	
Подп. и дата	
Взам. инв. №	

"12" декабря 2016г.

Составитель: _____ Мухрыгин А.В.

Крок репера вр.рп2

Схема местоположения репера



Описание местоположения временного репера:

Вр.рп2 находится в 0,94м северо-западнее знака 5.24.1, в 1,06м юго-западнее знака 5.24.1, в 17,9м юго-восточнее знака 3.20

<p>Координаты</p> <p>X=5882837,05 Y=2252463,14 N=63,86</p> <p>Система координат МСК63 Система высот Балтийская</p>		<p>Тип центра: уголок 50*50 длиной 1.50метра</p> <p>Высота над уровнем земли: 0.3м</p>



Инв. № подл.	Взам. инв. №

12 декабря 2016г.

Составитель: _____ Мухрыгин А.В.