

**ОПИСАНИЕ МЕСТОПОЛОЖЕНИЯ ГРАНИЦ**  
**границ населенного пункта - село Аверьяновка сельского поселения Арзамасцевка муниципального района**  
**Богатовский Самарской области**  
(наименование объекта, местоположение границ которого описано (далее - объект))

**Раздел 1**

Сведения об объекте		
№ п/п	Характеристики объекта	Описание характеристик
1	2	3
1	Местоположение объекта	446627, Самарская обл, Богатовский р-н, Аверьяновка с
2	Площадь объекта +/- величина погрешности определения площади (Р+/- Дельта Р)	2636048 кв.м ± 328 кв.м
3	Иные характеристики объекта	—

## Раздел 2

Сведения о местоположении границ объекта					
1. Система координат <u>МСК-63</u>					
2. Сведения о характерных точках границ объекта					
Обозначение характерных точек границ	Координаты, м		Метод определения координат характерной точки	Средняя квадратическая погрешность положения характерной точки ( $M_t$ ), м	Описание обозначения точки на местности (при наличии)
	X	Y			
1	2	3	4	5	6
Граница1(1)	–	–	–	–	–
1	383638.78	2251579.43	Картометрический метод	0.10	–
2	383636.94	2251578.02	Картометрический метод	0.10	–
3	383627.75	2251578.65	Картометрический метод	0.10	–
4	383623.15	2251580.14	Картометрический метод	0.10	–
5	383622.83	2251581.00	Картометрический метод	0.10	–
6	383622.20	2251581.50	Картометрический метод	0.10	–
7	383618.36	2251581.97	Картометрический метод	0.10	–
8	383615.31	2251586.18	Картометрический метод	0.10	–
9	383617.15	2251596.38	Картометрический метод	0.10	–
10	383613.22	2251605.84	Картометрический метод	0.10	–
11	383608.10	2251606.70	Картометрический метод	0.10	–
12	383615.88	2251616.54	Картометрический метод	0.10	–
13	383612.71	2251630.11	Картометрический метод	0.10	–
14	383614.99	2251642.66	Картометрический метод	0.10	–
15	383626.82	2251655.81	Картометрический метод	0.10	–
16	383624.64	2251677.16	Картометрический метод	0.10	–
17	383620.59	2251716.74	Картометрический метод	0.10	–
18	383628.50	2251727.72	Картометрический метод	0.10	–
19	383638.67	2251737.17	Картометрический метод	0.10	–
20	383650.10	2251747.34	Картометрический метод	0.10	–
21	383658.47	2251748.92	Картометрический метод	0.10	–
22	383673.91	2251750.94	Картометрический метод	0.10	–
23	383685.10	2251750.52	Картометрический метод	0.10	–
24	383693.28	2251749.12	Картометрический метод	0.10	–
25	383698.91	2251750.24	Картометрический метод	0.10	–

26	383712.88	2251763.58	Картометрический метод	0.10	–
27	383715.48	2251767.66	Картометрический метод	0.10	–
28	383729.12	2251786.32	Картометрический метод	0.10	–
29	383734.67	2251797.26	Картометрический метод	0.10	–
30	383741.12	2251812.02	Картометрический метод	0.10	–
31	383752.51	2251830.98	Картометрический метод	0.10	–
32	383763.19	2251828.81	Картометрический метод	0.10	–
33	383767.94	2251828.59	Картометрический метод	0.10	–
34	383810.94	2251825.86	Картометрический метод	0.10	–
35	383833.06	2251834.72	Картометрический метод	0.10	–
36	383854.25	2251843.22	Картометрический метод	0.10	–
37	383868.38	2251853.02	Картометрический метод	0.10	–
38	383944.13	2251906.03	Картометрический метод	0.10	–
39	384004.69	2251949.48	Картометрический метод	0.10	–
40	384018.50	2251966.61	Картометрический метод	0.10	–
41	384047.06	2252003.14	Картометрический метод	0.10	–
42	384048.81	2252005.38	Картометрический метод	0.10	–
43	384048.38	2252019.64	Картометрический метод	0.10	–
44	384029.00	2252042.61	Картометрический метод	0.10	–
45	384024.06	2252046.42	Картометрический метод	0.10	–
46	384030.20	2252056.88	Картометрический метод	0.10	–
47	384053.63	2252096.78	Картометрический метод	0.10	–
48	384064.81	2252126.98	Картометрический метод	0.10	–
49	384082.13	2252211.84	Картометрический метод	0.10	–
50	384080.88	2252231.16	Картометрический метод	0.10	–
51	384078.38	2252268.58	Картометрический метод	0.10	–
52	384087.88	2252328.16	Картометрический метод	0.10	–
53	384105.94	2252429.17	Картометрический метод	0.10	–
54	384106.44	2252430.50	Картометрический метод	0.10	–
55	384117.38	2252451.25	Картометрический метод	0.10	–
56	384118.25	2252451.07	Картометрический метод	0.10	–
57	384125.46	2252464.82	Картометрический метод	0.10	–
58	384131.09	2252480.01	Картометрический метод	0.10	–
59	384136.65	2252541.73	Картометрический метод	0.10	–

60	384138.02	2252555.61	Картометрический метод	0.10	–
61	384042.71	2252569.34	Картометрический метод	0.10	–
62	384042.77	2252575.42	Картометрический метод	0.10	–
63	384042.76	2252624.18	Картометрический метод	0.10	–
64	384042.70	2252654.43	Картометрический метод	0.10	–
65	383911.39	2252655.86	Картометрический метод	0.10	–
66	383904.20	2252646.71	Картометрический метод	0.10	–
67	383875.20	2252610.15	Картометрический метод	0.10	–
68	383865.14	2252582.61	Картометрический метод	0.10	–
69	383860.20	2252558.93	Картометрический метод	0.10	–
70	383851.25	2252519.95	Картометрический метод	0.10	–
71	383812.29	2252536.54	Картометрический метод	0.10	–
72	383739.94	2252567.32	Картометрический метод	0.10	–
73	383692.81	2252632.86	Картометрический метод	0.10	–
74	383687.75	2252645.34	Картометрический метод	0.10	–
75	383678.75	2252678.49	Картометрический метод	0.10	–
76	383674.05	2252678.74	Картометрический метод	0.10	–
77	383590.63	2252683.36	Картометрический метод	0.10	–
78	383565.13	2252684.86	Картометрический метод	0.10	–
79	383548.69	2252685.84	Картометрический метод	0.10	–
80	383474.82	2252690.20	Картометрический метод	0.10	–
81	383444.84	2252690.04	Картометрический метод	0.10	–
82	383422.48	2252689.92	Картометрический метод	0.10	–
83	383422.18	2252690.06	Картометрический метод	0.10	–
84	383422.08	2252689.92	Картометрический метод	0.10	–
85	383413.38	2252689.88	Картометрический метод	0.10	–
86	383403.00	2252669.20	Картометрический метод	0.10	–
87	383384.94	2252632.09	Картометрический метод	0.10	–
88	383356.13	2252551.16	Картометрический метод	0.10	–
89	383352.25	2252540.12	Картометрический метод	0.10	–
90	383349.69	2252531.78	Картометрический метод	0.10	–
91	383342.25	2252508.11	Картометрический метод	0.10	–
92	383336.06	2252485.59	Картометрический метод	0.10	–
93	383330.56	2252459.81	Картометрический метод	0.10	–

94	383327.00	2252440.41	Картометрический метод	0.10	–
95	383322.31	2252419.17	Картометрический метод	0.10	–
96	383317.75	2252385.06	Картометрический метод	0.10	–
97	383312.61	2252358.21	Картометрический метод	0.10	–
98	383306.37	2252325.76	Картометрический метод	0.10	–
99	383305.88	2252323.08	Картометрический метод	0.10	–
100	383254.63	2252359.77	Картометрический метод	0.10	–
101	383209.69	2252392.31	Картометрический метод	0.10	–
102	383185.70	2252407.74	Картометрический метод	0.10	–
103	383183.81	2252408.95	Картометрический метод	0.10	–
104	383168.44	2252415.45	Картометрический метод	0.10	–
105	383165.19	2252418.80	Картометрический метод	0.10	–
106	383164.94	2252419.44	Картометрический метод	0.10	–
107	383118.00	2252434.47	Картометрический метод	0.10	–
108	383090.25	2252438.66	Картометрический метод	0.10	–
109	383045.81	2252440.06	Картометрический метод	0.10	–
110	382965.64	2252442.59	Картометрический метод	0.10	–
111	382883.81	2252445.59	Картометрический метод	0.10	–
112	382863.69	2252446.33	Картометрический метод	0.10	–
113	382860.81	2252446.44	Картометрический метод	0.10	–
114	382792.31	2252448.95	Картометрический метод	0.10	–
115	382743.56	2252457.72	Картометрический метод	0.10	–
116	382726.42	2252454.00	Картометрический метод	0.10	–
117	382641.12	2252435.25	Картометрический метод	0.10	–
118	382632.93	2252430.98	Картометрический метод	0.10	–
119	382631.68	2252425.22	Картометрический метод	0.10	–
120	382624.31	2252388.95	Картометрический метод	0.10	–
121	382615.81	2252379.33	Картометрический метод	0.10	–
122	382591.74	2252372.09	Картометрический метод	0.10	–
123	382578.87	2252376.31	Картометрический метод	0.10	–
124	382511.62	2252429.23	Картометрический метод	0.10	–
125	382503.68	2252435.51	Картометрический метод	0.10	–
126	382494.55	2252440.98	Картометрический метод	0.10	–
127	382473.17	2252455.33	Картометрический метод	0.10	–

128	382426.98	2252469.06	Картометрический метод	0.10	–
129	382414.48	2252392.89	Картометрический метод	0.10	–
130	382411.62	2252311.39	Картометрический метод	0.10	–
131	382411.49	2252307.14	Картометрический метод	0.10	–
132	382411.56	2252271.30	Картометрический метод	0.10	–
133	382411.56	2252251.94	Картометрический метод	0.10	–
134	382401.31	2252185.91	Картометрический метод	0.10	–
135	382394.62	2252135.86	Картометрический метод	0.10	–
136	382394.12	2252132.35	Картометрический метод	0.10	–
137	382390.56	2252115.13	Картометрический метод	0.10	–
138	382374.12	2252034.80	Картометрический метод	0.10	–
139	382270.63	2251516.08	Картометрический метод	0.10	–
140	382269.03	2251508.64	Картометрический метод	0.10	–
141	382309.65	2251499.90	Картометрический метод	0.10	–
142	382375.08	2251486.71	Картометрический метод	0.10	–
143	382471.93	2251465.31	Картометрический метод	0.10	–
144	382471.22	2251460.40	Картометрический метод	0.10	–
145	382441.77	2251257.12	Картометрический метод	0.10	–
146	382433.65	2251245.57	Картометрический метод	0.10	–
147	382429.18	2251232.21	Картометрический метод	0.10	–
148	382390.90	2251226.87	Картометрический метод	0.10	–
149	382380.21	2251227.75	Картометрический метод	0.10	–
150	382367.75	2251232.21	Картометрический метод	0.10	–
151	382357.96	2251242.02	Картометрический метод	0.10	–
152	382349.06	2251250.93	Картометрический метод	0.10	–
153	382338.38	2251267.85	Картометрический метод	0.10	–
154	382328.59	2251279.43	Картометрический метод	0.10	–
155	382319.68	2251286.56	Картометрический метод	0.10	–
156	382309.90	2251296.36	Картометрический метод	0.10	–
157	382304.56	2251303.49	Картометрический метод	0.10	–
158	382294.77	2251305.27	Картометрический метод	0.10	–
159	382287.64	2251300.81	Картометрический метод	0.10	–
160	382283.19	2251296.36	Картометрический метод	0.10	–
161	382275.18	2251297.25	Картометрический метод	0.10	–

162	382262.72	2251298.15	Картометрический метод	0.10	–
163	382250.18	2251302.63	Картометрический метод	0.10	–
164	382239.51	2251304.53	Картометрический метод	0.10	–
165	382231.49	2251311.10	Картометрический метод	0.10	–
166	382224.45	2251269.47	Картометрический метод	0.10	–
167	382157.59	2250874.29	Картометрический метод	0.10	–
168	382213.12	2250753.47	Картометрический метод	0.10	–
169	383203.94	2250582.09	Картометрический метод	0.10	–
170	383222.11	2250686.68	Картометрический метод	0.10	–
171	383227.80	2250685.26	Картометрический метод	0.10	–
172	383266.43	2250675.62	Картометрический метод	0.10	–
173	383302.58	2250680.05	Картометрический метод	0.10	–
174	383329.45	2250681.65	Картометрический метод	0.10	–
175	383340.71	2250688.63	Картометрический метод	0.10	–
176	383359.97	2250700.58	Картометрический метод	0.10	–
177	383391.95	2250714.13	Картометрический метод	0.10	–
178	383403.45	2250714.88	Картометрический метод	0.10	–
179	383425.43	2250716.44	Картометрический метод	0.10	–
180	383455.41	2250716.85	Картометрический метод	0.10	–
181	383485.02	2250723.15	Картометрический метод	0.10	–
182	383517.87	2250742.11	Картометрический метод	0.10	–
183	383540.83	2250749.72	Картометрический метод	0.10	–
184	383553.70	2250753.99	Картометрический метод	0.10	–
185	383570.52	2250757.98	Картометрический метод	0.10	–
186	383584.55	2250761.40	Картометрический метод	0.10	–
187	383600.28	2250754.05	Картометрический метод	0.10	–
188	383615.70	2250745.43	Картометрический метод	0.10	–
189	383627.98	2250747.89	Картометрический метод	0.10	–
190	383639.43	2250755.27	Картометрический метод	0.10	–
191	383654.57	2250757.21	Картометрический метод	0.10	–
192	383666.86	2250768.49	Картометрический метод	0.10	–
193	383658.71	2250768.33	Картометрический метод	0.10	–
194	383653.62	2250773.24	Картометрический метод	0.10	–
195	383654.38	2250779.64	Картометрический метод	0.10	–

196	383663.75	2250780.63	Картометрический метод	0.10	–
197	383667.94	2250785.38	Картометрический метод	0.10	–
198	383671.73	2250791.00	Картометрический метод	0.10	–
199	383682.82	2250817.56	Картометрический метод	0.10	–
200	383681.72	2250835.02	Картометрический метод	0.10	–
201	383674.30	2250853.00	Картометрический метод	0.10	–
202	383667.30	2250870.21	Картометрический метод	0.10	–
203	383660.99	2250882.89	Картометрический метод	0.10	–
204	383651.11	2250891.70	Картометрический метод	0.10	–
205	383641.09	2250896.38	Картометрический метод	0.10	–
206	383633.61	2250896.04	Картометрический метод	0.10	–
207	383627.83	2250895.77	Картометрический метод	0.10	–
208	383624.63	2250895.90	Картометрический метод	0.10	–
209	383618.70	2250896.20	Картометрический метод	0.10	–
210	383614.24	2250896.42	Картометрический метод	0.10	–
211	383600.40	2250890.79	Картометрический метод	0.10	–
212	383583.33	2250882.33	Картометрический метод	0.10	–
213	383579.49	2250880.82	Картометрический метод	0.10	–
214	383569.95	2250877.06	Картометрический метод	0.10	–
215	383564.25	2250874.81	Картометрический метод	0.10	–
216	383557.38	2250874.41	Картометрический метод	0.10	–
217	383549.36	2250873.95	Картометрический метод	0.10	–
218	383543.80	2250873.79	Картометрический метод	0.10	–
219	383524.51	2250870.70	Картометрический метод	0.10	–
220	383505.45	2250868.04	Картометрический метод	0.10	–
221	383496.87	2250867.12	Картометрический метод	0.10	–
222	383488.77	2250866.49	Картометрический метод	0.10	–
223	383481.09	2250867.10	Картометрический метод	0.10	–
224	383475.27	2250867.56	Картометрический метод	0.10	–
225	383464.99	2250871.25	Картометрический метод	0.10	–
226	383454.79	2250878.48	Картометрический метод	0.10	–
227	383447.48	2250883.45	Картометрический метод	0.10	–
228	383442.69	2250886.99	Картометрический метод	0.10	–
229	383432.67	2250901.76	Картометрический метод	0.10	–



230	383428.93	2250910.59	Картометрический метод	0.10	–
231	383424.27	2250922.53	Картометрический метод	0.10	–
232	383421.55	2250934.42	Картометрический метод	0.10	–
233	383420.97	2250945.97	Картометрический метод	0.10	–
234	383421.65	2250957.01	Картометрический метод	0.10	–
235	383426.37	2250969.27	Картометрический метод	0.10	–
236	383436.22	2250981.10	Картометрический метод	0.10	–
237	383451.21	2251005.18	Картометрический метод	0.10	–
238	383460.00	2251016.39	Картометрический метод	0.10	–
239	383466.04	2251022.87	Картометрический метод	0.10	–
240	383470.08	2251027.19	Картометрический метод	0.10	–
241	383477.17	2251037.95	Картометрический метод	0.10	–
242	383482.52	2251050.82	Картометрический метод	0.10	–
243	383485.33	2251072.56	Картометрический метод	0.10	–
244	383486.28	2251086.25	Картометрический метод	0.10	–
245	383486.07	2251100.74	Картометрический метод	0.10	–
246	383484.65	2251110.52	Картометрический метод	0.10	–
247	383480.81	2251117.26	Картометрический метод	0.10	–
248	383465.74	2251124.23	Картометрический метод	0.10	–
249	383461.55	2251126.19	Картометрический метод	0.10	–
250	383443.42	2251134.78	Картометрический метод	0.10	–
251	383433.68	2251138.98	Картометрический метод	0.10	–
252	383420.18	2251151.49	Картометрический метод	0.10	–
253	383412.76	2251159.36	Картометрический метод	0.10	–
254	383410.82	2251172.45	Картометрический метод	0.10	–
255	383409.91	2251178.88	Картометрический метод	0.10	–
256	383409.73	2251185.45	Картометрический метод	0.10	–
257	383409.53	2251192.79	Картометрический метод	0.10	–
258	383409.30	2251200.94	Картометрический метод	0.10	–
259	383408.67	2251235.71	Картометрический метод	0.10	–
260	383408.47	2251249.66	Картометрический метод	0.10	–
261	383410.55	2251253.10	Картометрический метод	0.10	–
262	383407.04	2251259.87	Картометрический метод	0.10	–
263	383408.61	2251269.70	Картометрический метод	0.10	–

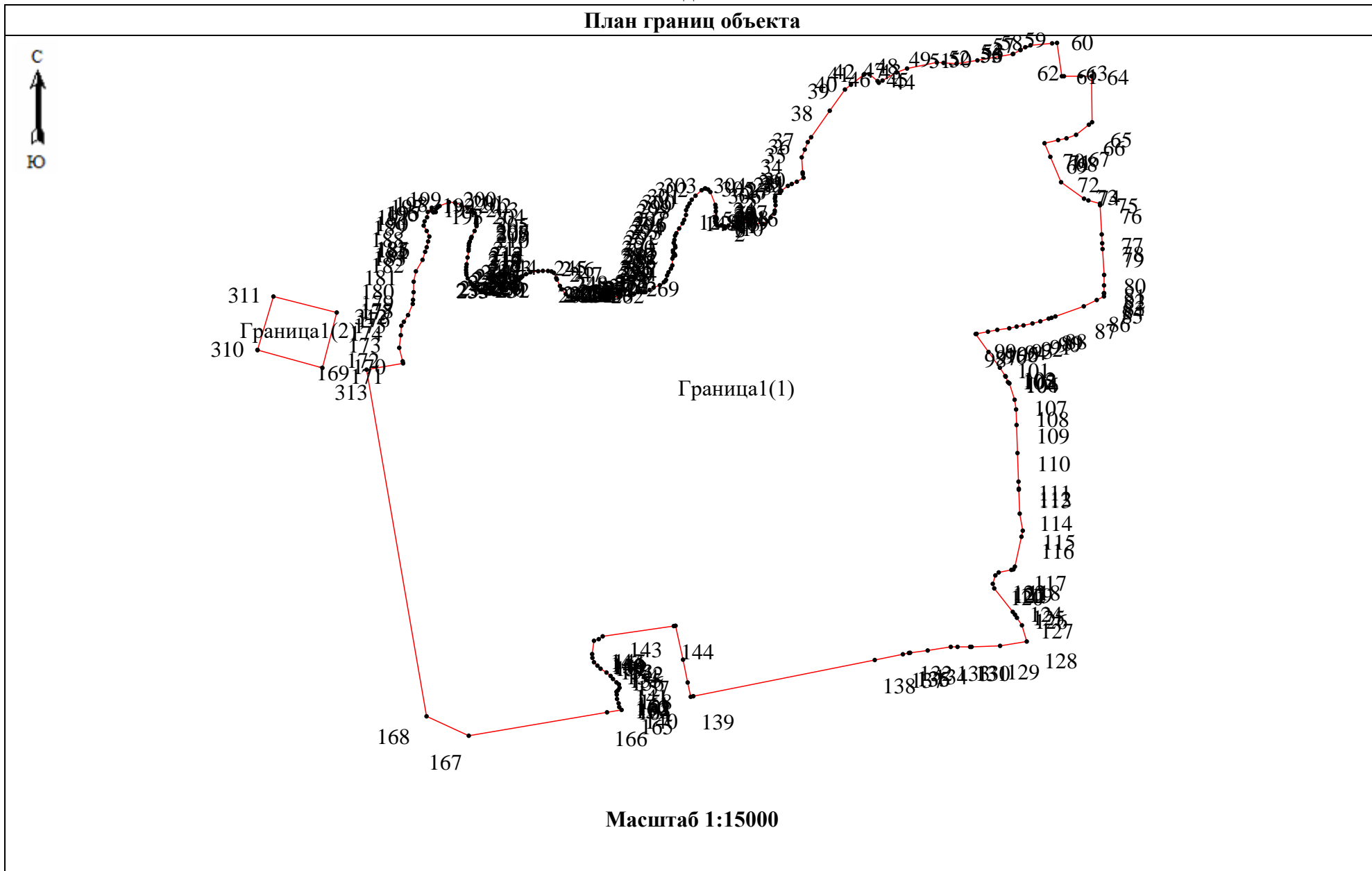
264	383411.03	2251279.11	Картометрический метод	0.10	–
265	383413.39	2251307.69	Картометрический метод	0.10	–
266	383416.64	2251333.33	Картометрический метод	0.10	–
267	383421.20	2251346.18	Картометрический метод	0.10	–
268	383425.71	2251358.38	Картометрический метод	0.10	–
269	383425.10	2251367.12	Картометрический метод	0.10	–
270	383425.54	2251375.22	Картометрический метод	0.10	–
271	383425.86	2251379.66	Картометрический метод	0.10	–
272	383431.76	2251390.82	Картометрический метод	0.10	–
273	383438.66	2251402.70	Картометрический метод	0.10	–
274	383445.22	2251420.27	Картометрический метод	0.10	–
275	383454.01	2251431.91	Картометрический метод	0.10	–
276	383460.74	2251437.97	Картометрический метод	0.10	–
277	383473.48	2251441.14	Картометрический метод	0.10	–
278	383482.37	2251445.10	Картометрический метод	0.10	–
279	383492.93	2251452.07	Картометрический метод	0.10	–
280	383501.82	2251456.04	Картометрический метод	0.10	–
281	383521.49	2251456.35	Картометрический метод	0.10	–
282	383528.20	2251459.40	Картометрический метод	0.10	–
283	383530.27	2251464.12	Картометрический метод	0.10	–
284	383534.12	2251462.90	Картометрический метод	0.10	–
285	383539.28	2251458.28	Картометрический метод	0.10	–
286	383544.85	2251457.94	Картометрический метод	0.10	–
287	383553.27	2251464.88	Картометрический метод	0.10	–
288	383558.40	2251464.10	Картометрический метод	0.10	–
289	383566.56	2251459.96	Картометрический метод	0.10	–
290	383575.05	2251462.21	Картометрический метод	0.10	–
291	383586.96	2251464.09	Картометрический метод	0.10	–
292	383594.09	2251467.78	Картометрический метод	0.10	–
293	383607.39	2251475.55	Картометрический метод	0.10	–
294	383622.22	2251485.33	Картометрический метод	0.10	–
295	383632.20	2251489.89	Картометрический метод	0.10	–
296	383646.19	2251495.21	Картометрический метод	0.10	–
297	383659.82	2251495.40	Картометрический метод	0.10	–

298	383669.96	2251499.79	Картометрический метод	0.10	–
299	383678.97	2251505.14	Картометрический метод	0.10	–
300	383689.85	2251511.61	Картометрический метод	0.10	–
301	383701.12	2251522.38	Картометрический метод	0.10	–
302	383716.73	2251539.70	Картометрический метод	0.10	–
303	383721.91	2251549.14	Картометрический метод	0.10	–
304	383721.85	2251551.08	Картометрический метод	0.10	–
305	383718.88	2251558.46	Картометрический метод	0.10	–
306	383711.73	2251564.83	Картометрический метод	0.10	–
307	383675.13	2251578.96	Картометрический метод	0.10	–
308	383667.28	2251580.39	Картометрический метод	0.10	–
309	383656.70	2251580.39	Картометрический метод	0.10	–
1	383638.78	2251579.43	Картометрический метод	0.10	–
Граница1(2)	–	–	–	–	–
310	383260.04	2250270.55	Картометрический метод	0.10	–
311	383412.96	2250315.88	Картометрический метод	0.10	–
312	383367.22	2250496.79	Картометрический метод	0.10	–
313	383208.94	2250455.92	Картометрический метод	0.10	–
310	383260.04	2250270.55	Картометрический метод	0.10	–

3. Сведения о характерных точках части (частей) границы объекта

Обозначение характерных точек части границы	Координаты, м		Метод определения координат характерной точки	Средняя квадратическая погрешность положения характерной точки (M <sub>t</sub> ), м	Описание обозначения точки на местности (при наличии)
	X	Y			
1	2	3	4	5	6
–	–	–	–	–	–

Раздел 4  
План границ объекта














Используемые условные знаки и обозначения:

Обозначения земельных участков, размеры которых не могут быть переданы в масштабе разделов графической части:

- Обозначение точки земельных участков, имеющиеся в ГКН сведения о границе которых достаточны для определения ее положения на местности.
- Обозначение точки земельных участков, имеющиеся в ГКН сведения о границе которых не достаточны для определения ее положения на местности.
- Обозначение точки земельных участков, представляющих собой единое землепользование с преобладанием обособленных участков, имеющиеся в ГКН сведения о границах которых достаточны для определения их положения на местности.
- Обозначение точки ранее учтенных земельных участков, представляющих собой единое землепользование с преобладанием обособленных участков, имеющиеся в ГКН сведения о границах которых не достаточны для определения их положения на местности.
- ==== Граница ранее учтенного земельного участка, представляющего собой единое землепользование с преобладанием условных участков, имеющиеся в ГКН сведения о границах которых достаточны для определения их положения на местности.
- Граница земельного участка, представляющего собой единое землепользование с преобладанием условных участков, имеющиеся в ГКН сведения о границах которых не достаточны для определения их положения на местности.

Обозначения земельных участков, размеры которых могут быть переданы в масштабе разделов графической части:

- Характерная точка границы, сведения о которой не позволяют однозначно определить ее положение на местности.
- Характерная точка границы, сведения о которой позволяют однозначно определить ее положение на местности.
- \_\_\_\_\_ Существующая часть границы земельных участков, имеющиеся в ГКН сведения о которой достаточны для определения ее местоположения.
- \_\_\_\_\_ Вновь образованная часть границы земельных участков, сведения о которой достаточны для определения ее местоположения.
- Существующая часть границы земельных участков, имеющиеся сведения о которой не достаточны для определения ее местоположения.

	Вновь образованная часть границы земельных участков, сведения о которой не достаточны для определения ее местоположения.
	Базовая станция при спутниковых наблюдениях (GPS или ГЛОНАСС)
	Пункты опорной межевой сети (ОМС), (пункт ГГС)
	Пункты съемочного обоснования, созданные при проведении кадастровых работ
	Межевые знаки, которые использовались в качестве опорной сети или съемочного обоснования
	Внемасштабный площадной участок, границы которого установлены декларативно
	Граница субъекта Российской Федерации
	Граница муниципального образования
	Граница кадастрового округа
	Граница кадастрового района
	Граница кадастрового квартала

