

ОПИСАНИЕ МЕСТОПОЛОЖЕНИЯ ГРАНИЦ
границ населенного пункта - село Арзамасцевка сельского поселения Арзамасцевка муниципального района
Богатовский Самарской области
(наименование объекта, местоположение границ которого описано (далее - объект))

Раздел 1

Сведения об объекте		
№ п/п	Характеристики объекта	Описание характеристик
1	2	3
1	Местоположение объекта	446637, Самарская обл, Богатовский р-н, Арзамасцевка с
2	Площадь объекта +/- величина погрешности определения площади (Р+/- Дельта Р)	2385090 кв.м ± 323 кв.м
3	Иные характеристики объекта	—

Раздел 2

Сведения о местоположении границ объекта					
1. Система координат <u>МСК-63</u>					
2. Сведения о характерных точках границ объекта					
Обозначение характерных точек границ	Координаты, м		Метод определения координат характерной точки	Средняя квадратическая погрешность положения характерной точки (M_t), м	Описание обозначения точки на местности (при наличии)
	X	Y			
1	2	3	4	5	6
1	383740.06	2254742.30	Картометрический метод	0.10	–
2	383740.19	2254748.52	Картометрический метод	0.10	–
3	383748.71	2254756.92	Картометрический метод	0.10	–
4	383763.63	2254771.61	Картометрический метод	0.10	–
5	383807.25	2254814.59	Картометрический метод	0.10	–
6	383841.38	2254853.14	Картометрический метод	0.10	–
7	383846.56	2254859.02	Картометрический метод	0.10	–
8	383852.88	2254866.30	Картометрический метод	0.10	–
9	383884.88	2254903.01	Картометрический метод	0.10	–
10	383909.19	2254934.91	Картометрический метод	0.10	–
11	383921.06	2254956.53	Картометрический метод	0.10	–
12	383926.19	2254971.70	Картометрический метод	0.10	–
13	383932.31	2254991.13	Картометрический метод	0.10	–
14	383947.44	2255042.61	Картометрический метод	0.10	–
15	383977.95	2255161.55	Картометрический метод	0.10	–
16	383979.75	2255168.67	Картометрический метод	0.10	–
17	383997.00	2255236.04	Картометрический метод	0.10	–
18	384024.63	2255353.41	Картометрический метод	0.10	–
19	384061.06	2255495.92	Картометрический метод	0.10	–
20	384061.70	2255499.00	Картометрический метод	0.10	–
21	384063.96	2255508.73	Картометрический метод	0.10	–
22	384068.70	2255529.24	Картометрический метод	0.10	–
23	384088.44	2255614.31	Картометрический метод	0.10	–
24	384114.07	2255723.23	Картометрический метод	0.10	–
25	384119.32	2255745.52	Картометрический метод	0.10	–

26	384122.13	2255757.67	Картометрический метод	0.10	–
27	384124.69	2255768.55	Картометрический метод	0.10	–
28	384125.38	2255771.55	Картометрический метод	0.10	–
29	384130.06	2255791.58	Картометрический метод	0.10	–
30	384143.25	2255848.53	Картометрический метод	0.10	–
31	384155.00	2255902.46	Картометрический метод	0.10	–
32	384149.93	2255907.47	Картометрический метод	0.10	–
33	384162.48	2255931.39	Картометрический метод	0.10	–
34	384187.19	2256027.33	Картометрический метод	0.10	–
35	384206.62	2256097.85	Картометрический метод	0.10	–
36	384264.87	2256073.48	Картометрический метод	0.10	–
37	384287.57	2256065.40	Картометрический метод	0.10	–
38	384326.77	2256097.00	Картометрический метод	0.10	–
39	384347.94	2256152.33	Картометрический метод	0.10	–
40	384307.21	2256250.55	Картометрический метод	0.10	–
41	384306.75	2256284.52	Картометрический метод	0.10	–
42	384308.61	2256294.21	Картометрический метод	0.10	–
43	384379.63	2256341.90	Картометрический метод	0.10	–
44	384383.88	2256344.19	Картометрический метод	0.10	–
45	384391.44	2256348.25	Картометрический метод	0.10	–
46	384399.19	2256352.40	Картометрический метод	0.10	–
47	384411.13	2256358.78	Картометрический метод	0.10	–
48	384421.51	2256364.34	Картометрический метод	0.10	–
49	384431.07	2256369.44	Картометрический метод	0.10	–
50	384503.13	2256294.64	Картометрический метод	0.10	–
51	384544.63	2256267.90	Картометрический метод	0.10	–
52	384695.83	2256170.54	Картометрический метод	0.10	–
53	384697.83	2256169.26	Картометрический метод	0.10	–
54	384700.39	2256167.59	Картометрический метод	0.10	–
55	384726.64	2256150.72	Картометрический метод	0.10	–
56	384741.33	2256166.05	Картометрический метод	0.10	–
57	384749.20	2256174.18	Картометрический метод	0.10	–
58	384766.58	2256191.74	Картометрический метод	0.10	–
59	384790.14	2256218.95	Картометрический метод	0.10	–

60	384805.51	2256393.84	Картометрический метод	0.10	–
61	384805.76	2256396.60	Картометрический метод	0.10	–
62	384814.01	2256488.40	Картометрический метод	0.10	–
63	384945.32	2256638.10	Картометрический метод	0.10	–
64	384964.26	2256659.67	Картометрический метод	0.10	–
65	384979.76	2256673.55	Картометрический метод	0.10	–
66	385003.13	2256694.44	Картометрический метод	0.10	–
67	385013.76	2256703.88	Картометрический метод	0.10	–
68	385026.38	2256696.30	Картометрический метод	0.10	–
69	385035.94	2256690.60	Картометрический метод	0.10	–
70	385050.26	2256682.03	Картометрический метод	0.10	–
71	385057.32	2256677.83	Картометрический метод	0.10	–
72	385097.94	2256653.52	Картометрический метод	0.10	–
73	385129.07	2256634.83	Картометрический метод	0.10	–
74	385141.32	2256627.47	Картометрический метод	0.10	–
75	385151.19	2256621.50	Картометрический метод	0.10	–
76	385145.94	2256579.66	Картометрический метод	0.10	–
77	385142.13	2256556.42	Картометрический метод	0.10	–
78	385138.76	2256529.86	Картометрический метод	0.10	–
79	385139.06	2256524.34	Картометрический метод	0.10	–
80	385139.88	2256511.13	Картометрический метод	0.10	–
81	385140.91	2256495.29	Картометрический метод	0.10	–
82	385141.07	2256493.02	Картометрический метод	0.10	–
83	385141.64	2256484.72	Картометрический метод	0.10	–
84	385147.00	2256482.50	Картометрический метод	0.10	–
85	385151.81	2256480.29	Картометрический метод	0.10	–
86	385161.25	2256474.83	Картометрический метод	0.10	–
87	385171.44	2256469.67	Картометрический метод	0.10	–
88	385192.32	2256460.91	Картометрический метод	0.10	–
89	385201.94	2256458.37	Картометрический метод	0.10	–
90	385332.81	2256441.84	Картометрический метод	0.10	–
91	385458.54	2256432.56	Картометрический метод	0.10	–
92	385450.06	2256406.17	Картометрический метод	0.10	–
93	385449.81	2256377.77	Картометрический метод	0.10	–

94	385441.44	2256368.13	Картометрический метод	0.10	–
95	385442.94	2256335.25	Картометрический метод	0.10	–
96	385427.75	2256297.66	Картометрический метод	0.10	–
97	385421.06	2256244.05	Картометрический метод	0.10	–
98	385406.00	2256217.03	Картометрический метод	0.10	–
99	385408.06	2256207.75	Картометрический метод	0.10	–
100	385403.31	2256191.22	Картометрический метод	0.10	–
101	385390.72	2256183.74	Картометрический метод	0.10	–
102	385385.50	2256180.64	Картометрический метод	0.10	–
103	385363.94	2256162.73	Картометрический метод	0.10	–
104	385357.69	2256146.00	Картометрический метод	0.10	–
105	385353.81	2256142.06	Картометрический метод	0.10	–
106	385350.44	2256127.45	Картометрический метод	0.10	–
107	385341.88	2256121.86	Картометрический метод	0.10	–
108	385315.63	2256093.63	Картометрический метод	0.10	–
109	385289.92	2256080.85	Картометрический метод	0.10	–
110	385273.31	2256072.59	Картометрический метод	0.10	–
111	385258.44	2256070.69	Картометрический метод	0.10	–
112	385246.77	2256074.19	Картометрический метод	0.10	–
113	385232.31	2256078.53	Картометрический метод	0.10	–
114	385228.88	2256081.31	Картометрический метод	0.10	–
115	385214.21	2256084.78	Картометрический метод	0.10	–
116	385210.85	2256085.57	Картометрический метод	0.10	–
117	385159.69	2256094.27	Картометрический метод	0.10	–
118	385137.81	2256080.63	Картометрический метод	0.10	–
119	385119.94	2256074.95	Картометрический метод	0.10	–
120	385084.88	2256053.47	Картометрический метод	0.10	–
121	385067.65	2256025.01	Картометрический метод	0.10	–
122	385053.13	2256001.02	Картометрический метод	0.10	–
123	385051.10	2255983.76	Картометрический метод	0.10	–
124	385058.13	2255968.69	Картометрический метод	0.10	–
125	385093.63	2255971.91	Картометрический метод	0.10	–
126	385096.06	2255969.94	Картометрический метод	0.10	–
127	385104.44	2255975.03	Картометрический метод	0.10	–

128	385106.19	2255972.09	Картометрический метод	0.10	–
129	385103.00	2255967.61	Картометрический метод	0.10	–
130	385103.28	2255967.06	Картометрический метод	0.10	–
131	385112.50	2255948.56	Картометрический метод	0.10	–
132	385121.29	2255937.14	Картометрический метод	0.10	–
133	385137.63	2255915.91	Картометрический метод	0.10	–
134	385140.69	2255883.20	Картометрический метод	0.10	–
135	385125.00	2255827.16	Картометрический метод	0.10	–
136	385127.38	2255803.44	Картометрический метод	0.10	–
137	385124.31	2255752.23	Картометрический метод	0.10	–
138	385126.42	2255745.45	Картометрический метод	0.10	–
139	385143.74	2255689.61	Картометрический метод	0.10	–
140	385146.24	2255690.04	Картометрический метод	0.10	–
141	385147.88	2255691.48	Картометрический метод	0.10	–
142	385148.32	2255688.20	Картометрический метод	0.10	–
143	385148.49	2255686.49	Картометрический метод	0.10	–
144	385146.56	2255687.52	Картометрический метод	0.10	–
145	385144.06	2255687.08	Картометрический метод	0.10	–
146	385153.44	2255660.30	Картометрический метод	0.10	–
147	385156.00	2255626.80	Картометрический метод	0.10	–
148	385153.13	2255607.33	Картометрический метод	0.10	–
149	385133.69	2255581.89	Картометрический метод	0.10	–
150	385117.32	2255568.90	Картометрический метод	0.10	–
151	385110.82	2255567.90	Картометрический метод	0.10	–
152	385096.25	2255565.98	Картометрический метод	0.10	–
153	385057.41	2255527.05	Картометрический метод	0.10	–
154	385056.09	2255522.33	Картометрический метод	0.10	–
155	385052.81	2255510.53	Картометрический метод	0.10	–
156	385040.84	2255501.82	Картометрический метод	0.10	–
157	385027.19	2255457.45	Картометрический метод	0.10	–
158	385028.88	2255446.95	Картометрический метод	0.10	–
159	385026.44	2255430.66	Картометрический метод	0.10	–
160	385011.63	2255411.29	Картометрический метод	0.10	–
161	385006.57	2255379.78	Картометрический метод	0.10	–

162	384992.75	2255360.95	Картометрический метод	0.10	–
163	384984.50	2255334.89	Картометрический метод	0.10	–
164	384974.00	2255308.67	Картометрический метод	0.10	–
165	384972.19	2255291.89	Картометрический метод	0.10	–
166	384961.82	2255277.73	Картометрический метод	0.10	–
167	384954.32	2255262.84	Картометрический метод	0.10	–
168	384948.68	2255251.29	Картометрический метод	0.10	–
169	384946.24	2255247.51	Картометрический метод	0.10	–
170	384930.02	2255222.39	Картометрический метод	0.10	–
171	384919.44	2255198.16	Картометрический метод	0.10	–
172	384920.48	2255185.03	Картометрический метод	0.10	–
173	384921.50	2255175.16	Картометрический метод	0.10	–
174	384916.69	2255169.47	Картометрический метод	0.10	–
175	384916.82	2255166.81	Картометрический метод	0.10	–
176	384921.70	2255163.06	Картометрический метод	0.10	–
177	384921.88	2255155.44	Картометрический метод	0.10	–
178	384920.07	2255148.84	Картометрический метод	0.10	–
179	384922.32	2255111.94	Картометрический метод	0.10	–
180	384930.20	2255086.70	Картометрический метод	0.10	–
181	384942.95	2255063.73	Картометрический метод	0.10	–
182	384947.14	2255051.97	Картометрический метод	0.10	–
183	384956.01	2255033.33	Картометрический метод	0.10	–
184	384964.51	2255006.17	Картометрический метод	0.10	–
185	384961.26	2254981.86	Картометрический метод	0.10	–
186	384963.70	2254919.47	Картометрический метод	0.10	–
187	384971.76	2254871.75	Картометрический метод	0.10	–
188	384971.45	2254851.53	Картометрический метод	0.10	–
189	384974.39	2254838.47	Картометрический метод	0.10	–
190	384963.70	2254831.58	Картометрический метод	0.10	–
191	384963.33	2254820.55	Картометрический метод	0.10	–
192	384976.70	2254808.06	Картометрический метод	0.10	–
193	384977.26	2254797.27	Картометрический метод	0.10	–
194	384984.70	2254774.69	Картометрический метод	0.10	–
195	385013.59	2254716.66	Картометрический метод	0.10	–

196	385031.96	2254711.27	Картометрический метод	0.10	–
197	385052.02	2254711.25	Картометрический метод	0.10	–
198	385080.15	2254716.00	Картометрический метод	0.10	–
199	385113.02	2254710.64	Картометрический метод	0.10	–
200	385159.09	2254703.30	Картометрический метод	0.10	–
201	385185.84	2254695.38	Картометрический метод	0.10	–
202	385200.80	2254685.68	Картометрический метод	0.10	–
203	385217.75	2254674.53	Картометрический метод	0.10	–
204	385229.95	2254653.74	Картометрический метод	0.10	–
205	385245.63	2254623.64	Картометрический метод	0.10	–
206	385238.27	2254577.25	Картометрический метод	0.10	–
207	385238.27	2254576.56	Картометрический метод	0.10	–
208	385235.06	2254495.65	Картометрический метод	0.10	–
209	385233.19	2254449.09	Картометрический метод	0.10	–
210	385243.78	2254419.75	Картометрический метод	0.10	–
211	385249.56	2254403.73	Картометрический метод	0.10	–
212	385250.91	2254340.27	Картометрический метод	0.10	–
213	385241.06	2254326.78	Картометрический метод	0.10	–
214	385251.41	2254296.83	Картометрический метод	0.10	–
215	385285.50	2254274.72	Картометрический метод	0.10	–
216	385298.08	2254257.96	Картометрический метод	0.10	–
217	385327.84	2254218.32	Картометрический метод	0.10	–
218	385328.13	2254217.73	Картометрический метод	0.10	–
219	385344.41	2254211.14	Картометрический метод	0.10	–
220	385363.94	2254200.55	Картометрический метод	0.10	–
221	385383.11	2254193.26	Картометрический метод	0.10	–
222	385383.75	2254193.00	Картометрический метод	0.10	–
223	385397.38	2254181.89	Картометрический метод	0.10	–
224	385388.70	2254175.43	Картометрический метод	0.10	–
225	385366.06	2254158.56	Картометрический метод	0.10	–
226	385358.19	2254152.66	Картометрический метод	0.10	–
227	385305.20	2254113.14	Картометрический метод	0.10	–
228	385263.38	2254090.85	Картометрический метод	0.10	–
229	385233.44	2254078.92	Картометрический метод	0.10	–

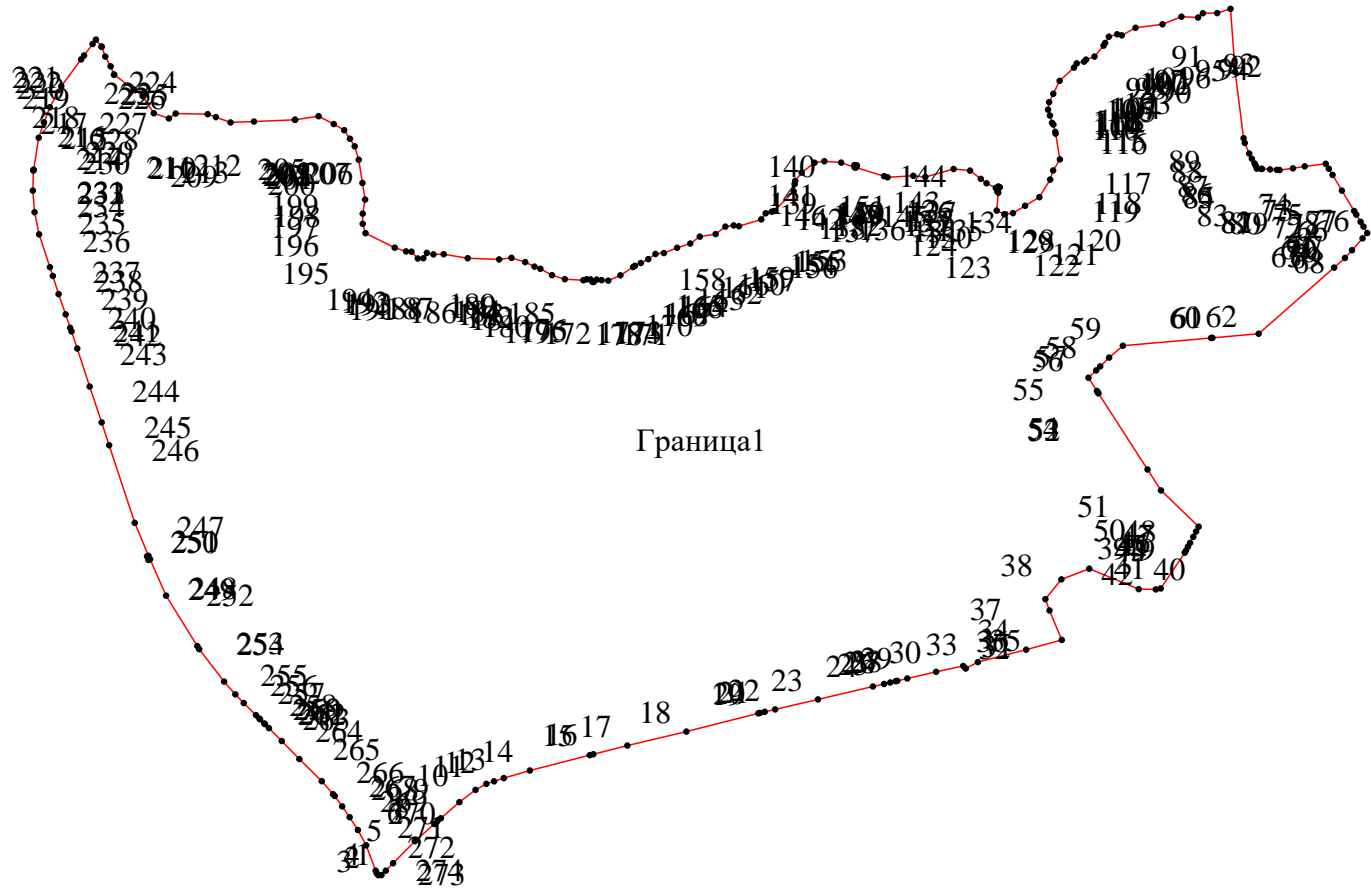
230	385202.76	2254068.45	Картометрический метод	0.10	–
231	385139.18	2254058.32	Картометрический метод	0.10	–
232	385138.89	2254058.28	Картометрический метод	0.10	–
233	385137.50	2254057.92	Картометрический метод	0.10	–
234	385097.95	2254056.73	Картометрический метод	0.10	–
235	385055.14	2254060.42	Картометрический метод	0.10	–
236	385011.19	2254069.34	Картометрический метод	0.10	–
237	384946.00	2254090.85	Картометрический метод	0.10	–
238	384928.50	2254096.45	Картометрический метод	0.10	–
239	384892.69	2254108.02	Картометрический метод	0.10	–
240	384852.44	2254121.89	Картометрический метод	0.10	–
241	384825.75	2254130.96	Картометрический метод	0.10	–
242	384818.63	2254133.72	Картометрический метод	0.10	–
243	384784.56	2254144.88	Картометрический метод	0.10	–
244	384709.26	2254169.61	Картометрический метод	0.10	–
245	384638.14	2254193.34	Картометрический метод	0.10	–
246	384592.82	2254208.11	Картометрический метод	0.10	–
247	384438.94	2254259.04	Картометрический метод	0.10	–
248	384373.45	2254286.15	Картометрический метод	0.10	–
249	384372.51	2254283.36	Картометрический метод	0.10	–
250	384365.32	2254286.12	Картометрический метод	0.10	–
251	384366.68	2254289.54	Картометрический метод	0.10	–
252	384294.25	2254321.09	Картометрический метод	0.10	–
253	384194.29	2254383.01	Картометрический метод	0.10	–
254	384188.26	2254386.75	Картометрический метод	0.10	–
255	384123.94	2254436.25	Картометрический метод	0.10	–
256	384098.56	2254458.42	Картометрический метод	0.10	–
257	384081.38	2254475.14	Картометрический метод	0.10	–
258	384057.25	2254499.43	Картометрический метод	0.10	–
259	384050.31	2254506.42	Картометрический метод	0.10	–
260	384049.19	2254507.55	Картометрический метод	0.10	–
261	384040.81	2254515.91	Картометрический метод	0.10	–
262	384039.56	2254517.19	Картометрический метод	0.10	–
263	384031.56	2254525.16	Картометрический метод	0.10	–

264	384005.88	2254550.58	Картометрический метод	0.10	–
265	383970.31	2254585.59	Картометрический метод	0.10	–
266	383926.25	2254629.83	Картометрический метод	0.10	–
267	383900.28	2254652.57	Картометрический метод	0.10	–
268	383896.88	2254655.55	Картометрический метод	0.10	–
269	383876.25	2254670.56	Картометрический метод	0.10	–
270	383855.00	2254685.13	Картометрический метод	0.10	–
271	383829.38	2254701.59	Картометрический метод	0.10	–
272	383798.94	2254718.08	Картометрический метод	0.10	–
273	383748.88	2254736.94	Картометрический метод	0.10	–
274	383743.50	2254738.98	Картометрический метод	0.10	–
1	383740.06	2254742.30	Картометрический метод	0.10	–

3. Сведения о характерных точках части (частей) границы объекта

Обозначение характерных точек части границы	Координаты, м		Метод определения координат характерной точки	Средняя квадратическая погрешность положения характерной точки (M_t), м	Описание обозначения точки на местности (при наличии)
	X	Y			
1	2	3	4	5	6
–	–	–	–	–	–

Раздел 4
План границ объекта



Масштаб 1:15000












Используемые условные знаки и обозначения:

Обозначения земельных участков, размеры которых не могут быть переданы в масштабе разделов графической части:

- Обозначение точки земельных участков, имеющиеся в ГКН сведения о границе которых достаточны для определения ее положения на местности.
- Обозначение точки земельных участков, имеющиеся в ГКН сведения о границе которых не достаточны для определения ее положения на местности.
- Обозначение точки земельных участков, представляющих собой единое землепользование с преобладанием обособленных участков, имеющиеся в ГКН сведения о границах которых достаточны для определения их положения на местности.
- Обозначение точки ранее учтенных земельных участков, представляющих собой единое землепользование с преобладанием обособленных участков, имеющиеся в ГКН сведения о границах которых не достаточны для определения их положения на местности.
- ==== Граница ранее учтенного земельного участка, представляющего собой единое землепользование с преобладанием условных участков, имеющиеся в ГКН сведения о границах которых достаточны для определения их положения на местности.
- Граница земельного участка, представляющего собой единое землепользование с преобладанием условных участков, имеющиеся в ГКН сведения о границах которых не достаточны для определения их положения на местности.

Обозначения земельных участков, размеры которых могут быть переданы в масштабе разделов графической части:

- Характерная точка границы, сведения о которой не позволяют однозначно определить ее положение на местности.
- Характерная точка границы, сведения о которой позволяют однозначно определить ее положение на местности.
- _____ Существующая часть границы земельных участков, имеющиеся в ГКН сведения о которой достаточны для определения ее местоположения.
- _____ Вновь образованная часть границы земельных участков, сведения о которой достаточны для определения ее местоположения.
- Существующая часть границы земельных участков, имеющиеся сведения о которой не достаточны для определения ее местоположения.

	Вновь образованная часть границы земельных участков, сведения о которой не достаточны для определения ее местоположения.
	Базовая станция при спутниковых наблюдениях (GPS или ГЛОНАСС)
	Пункты опорной межевой сети (ОМС), (пункт ГГС)
	Пункты съемочного обоснования, созданные при проведении кадастровых работ
	Межевые знаки, которые использовались в качестве опорной сети или съемочного обоснования
	Внемасштабный площадной участок, границы которого установлены декларативно
	Граница субъекта Российской Федерации
	Граница муниципального образования
	Граница кадастрового округа
	Граница кадастрового района
	Граница кадастрового квартала

