

ОПИСАНИЕ МЕСТОПОЛОЖЕНИЯ ГРАНИЦ

границ населенного пункта - село Беловка сельского поселения Арзамасцевка муниципального района Богатовский Самарской области

(наименование объекта, местоположение границ которого описано (далее - объект))

Раздел 1

Сведения об объекте

Сведения об объекте		
№ п/п	Характеристики объекта	Описание характеристик
1	2	3
1	Местоположение объекта	446628, Самарская обл, Богатовский р-н, Беловка с
2	Площадь объекта +/- величина погрешности определения площади (Р+/- Дельта Р)	4040823 кв.м ± 462 кв.м
3	Иные характеристики объекта	–

Раздел 2

Сведения о местоположении границ объекта					
1. Система координат <u>МСК-63</u>					
2. Сведения о характерных точках границ объекта					
Обозначение характерных точек границ	Координаты, м		Метод определения координат характерной точки	Средняя квадратическая погрешность положения характерной точки (M_t), м	Описание обозначения точки на местности (при наличии)
	X	Y			
1	2	3	4	5	6
1	385743.96	2256527.04	Картометрический метод	0.10	–
2	385765.23	2256551.89	Картометрический метод	0.10	–
3	385810.73	2256657.47	Картометрический метод	0.10	–
4	385838.05	2256713.88	Картометрический метод	0.10	–
5	385855.55	2256732.66	Картометрический метод	0.10	–
6	385867.05	2256767.83	Картометрический метод	0.10	–
7	385875.36	2256841.60	Картометрический метод	0.10	–
8	385891.11	2256939.05	Картометрический метод	0.10	–
9	385891.35	2257036.45	Картометрический метод	0.10	–
10	385904.85	2257070.42	Картометрический метод	0.10	–
11	385908.47	2257100.89	Картометрический метод	0.10	–
12	385927.04	2257110.34	Картометрический метод	0.10	–
13	385937.41	2257141.61	Картометрический метод	0.10	–
14	385984.41	2257193.11	Картометрический метод	0.10	–
15	386001.41	2257192.51	Картометрический метод	0.10	–
16	386010.04	2257222.08	Картометрический метод	0.10	–
17	386067.10	2257305.22	Картометрический метод	0.10	–
18	386065.04	2257330.73	Картометрический метод	0.10	–
19	386093.97	2257337.18	Картометрический метод	0.10	–
20	386097.72	2257355.84	Картометрический метод	0.10	–
21	386154.79	2257394.40	Картометрический метод	0.10	–
22	386169.35	2257398.57	Картометрический метод	0.10	–
23	386265.91	2257454.40	Картометрический метод	0.10	–
24	386294.54	2257481.12	Картометрический метод	0.10	–
25	386330.10	2257496.77	Картометрический метод	0.10	–

26	386347.10	2257481.93	Картометрический метод	0.10	–
27	386362.25	2257468.69	Картометрический метод	0.10	–
28	386383.70	2257457.00	Картометрический метод	0.10	–
29	386395.36	2257450.66	Картометрический метод	0.10	–
30	386408.94	2257443.25	Картометрический метод	0.10	–
31	386450.85	2257379.38	Картометрический метод	0.10	–
32	386464.22	2257357.47	Картометрический метод	0.10	–
33	386506.53	2257331.25	Картометрический метод	0.10	–
34	386534.22	2257309.52	Картометрический метод	0.10	–
35	386557.35	2257275.50	Картометрический метод	0.10	–
36	386579.44	2257255.88	Картометрический метод	0.10	–
37	386592.13	2257230.52	Картометрический метод	0.10	–
38	386626.19	2257219.72	Картометрический метод	0.10	–
39	386621.83	2257214.99	Картометрический метод	0.10	–
40	386599.49	2257190.73	Картометрический метод	0.10	–
41	386598.69	2257189.86	Картометрический метод	0.10	–
42	386589.10	2257188.98	Картометрический метод	0.10	–
43	386579.99	2257188.14	Картометрический метод	0.10	–
44	386570.88	2257187.30	Картометрический метод	0.10	–
45	386541.13	2257184.55	Картометрический метод	0.10	–
46	386472.88	2257190.56	Картометрический метод	0.10	–
47	386436.44	2257190.38	Картометрический метод	0.10	–
48	386432.44	2257173.58	Картометрический метод	0.10	–
49	386423.07	2257133.74	Картометрический метод	0.10	–
50	386418.55	2257114.50	Картометрический метод	0.10	–
51	386417.18	2257108.65	Картометрический метод	0.10	–
52	386414.56	2257097.53	Картометрический метод	0.10	–
53	386387.08	2257052.65	Картометрический метод	0.10	–
54	386377.70	2257037.34	Картометрический метод	0.10	–
55	386367.51	2257015.56	Картометрический метод	0.10	–
56	386360.50	2257000.55	Картометрический метод	0.10	–
57	386325.69	2256810.89	Картометрический метод	0.10	–
58	386304.56	2256617.41	Картометрический метод	0.10	–
59	386479.76	2256623.28	Картометрический метод	0.10	–

60	386491.75	2256425.03	Картометрический метод	0.10	–
61	386658.06	2256210.73	Картометрический метод	0.10	–
62	386658.00	2256194.47	Картометрический метод	0.10	–
63	386658.00	2256190.55	Картометрический метод	0.10	–
64	386658.03	2256188.03	Картометрический метод	0.10	–
65	386658.06	2256185.03	Картометрический метод	0.10	–
66	386658.09	2256182.02	Картометрический метод	0.10	–
67	386658.69	2256123.08	Картометрический метод	0.10	–
68	386658.73	2256119.57	Картометрический метод	0.10	–
69	386658.75	2256117.52	Картометрический метод	0.10	–
70	386658.76	2256116.21	Картометрический метод	0.10	–
71	386659.75	2255973.02	Картометрический метод	0.10	–
72	386659.78	2255970.77	Картометрический метод	0.10	–
73	386660.58	2255893.39	Картометрический метод	0.10	–
74	386661.10	2255838.70	Картометрический метод	0.10	–
75	386661.25	2255817.42	Картометрический метод	0.10	–
76	386447.81	2255824.53	Картометрический метод	0.10	–
77	386443.00	2255738.08	Картометрический метод	0.10	–
78	386439.50	2255671.77	Картометрический метод	0.10	–
79	386438.56	2255654.80	Картометрический метод	0.10	–
80	386438.38	2255650.89	Картометрический метод	0.10	–
81	386438.19	2255648.11	Картометрический метод	0.10	–
82	386437.94	2255642.08	Картометрический метод	0.10	–
83	386429.19	2255589.73	Картометрический метод	0.10	–
84	386414.25	2255509.86	Картометрический метод	0.10	–
85	386411.33	2255493.81	Картометрический метод	0.10	–
86	386407.88	2255475.02	Картометрический метод	0.10	–
87	386402.56	2255444.34	Картометрический метод	0.10	–
88	386398.19	2255421.84	Картометрический метод	0.10	–
89	386393.64	2255397.39	Картометрический метод	0.10	–
90	386391.38	2255385.45	Картометрический метод	0.10	–
91	386375.35	2255292.73	Картометрический метод	0.10	–
92	386367.07	2255244.57	Картометрический метод	0.10	–
93	386645.02	2255141.16	Картометрический метод	0.10	–

94	386672.09	2255131.10	Картометрический метод	0.10	–
95	386679.38	2255128.39	Картометрический метод	0.10	–
96	386688.29	2255125.42	Картометрический метод	0.10	–
97	386692.61	2255123.97	Картометрический метод	0.10	–
98	386693.11	2255123.42	Картометрический метод	0.10	–
99	386705.10	2255110.07	Картометрический метод	0.10	–
100	386708.50	2255093.28	Картометрический метод	0.10	–
101	386706.81	2255006.83	Картометрический метод	0.10	–
102	386712.06	2254965.08	Картометрический метод	0.10	–
103	386682.38	2254886.45	Картометрический метод	0.10	–
104	386633.81	2254663.34	Картометрический метод	0.10	–
105	386621.80	2254622.81	Картометрический метод	0.10	–
106	386565.94	2254490.39	Картометрический метод	0.10	–
107	386461.69	2254284.11	Картометрический метод	0.10	–
108	386397.07	2254213.77	Картометрический метод	0.10	–
109	386347.38	2254112.17	Картометрический метод	0.10	–
110	386322.58	2254042.20	Картометрический метод	0.10	–
111	386285.81	2253938.47	Картометрический метод	0.10	–
112	386249.32	2253879.16	Картометрический метод	0.10	–
113	386246.93	2253875.27	Картометрический метод	0.10	–
114	386174.44	2253757.41	Картометрический метод	0.10	–
115	386165.32	2253751.23	Картометрический метод	0.10	–
116	386149.64	2253740.63	Картометрический метод	0.10	–
117	386139.53	2253733.79	Картометрический метод	0.10	–
118	386127.32	2253725.53	Картометрический метод	0.10	–
119	386050.47	2253673.48	Картометрический метод	0.10	–
120	386047.50	2253671.47	Картометрический метод	0.10	–
121	386003.88	2253641.98	Картометрический метод	0.10	–
122	385983.79	2253628.40	Картометрический метод	0.10	–
123	385963.13	2253639.81	Картометрический метод	0.10	–
124	385932.50	2253647.42	Картометрический метод	0.10	–
125	385923.19	2253644.38	Картометрический метод	0.10	–
126	385880.56	2253646.95	Картометрический метод	0.10	–
127	385790.69	2253630.47	Картометрический метод	0.10	–

128	385780.25	2253632.26	Картометрический метод	0.10	–
129	385708.88	2253598.62	Картометрический метод	0.10	–
130	385658.75	2253582.66	Картометрический метод	0.10	–
131	385647.44	2253565.04	Картометрический метод	0.10	–
132	385616.88	2253565.07	Картометрический метод	0.10	–
133	385601.99	2253571.51	Картометрический метод	0.10	–
134	385580.49	2253588.72	Картометрический метод	0.10	–
135	385557.05	2253616.07	Картометрический метод	0.10	–
136	385552.12	2253630.16	Картометрический метод	0.10	–
137	385549.30	2253674.71	Картометрический метод	0.10	–
138	385556.12	2253713.10	Картометрический метод	0.10	–
139	385554.93	2253732.71	Картометрический метод	0.10	–
140	385557.62	2253740.40	Картометрический метод	0.10	–
141	385567.93	2253756.76	Картометрический метод	0.10	–
142	385593.62	2253781.74	Картометрический метод	0.10	–
143	385607.80	2253784.80	Картометрический метод	0.10	–
144	385624.99	2253799.69	Картометрический метод	0.10	–
145	385646.05	2253804.35	Картометрический метод	0.10	–
146	385666.74	2253805.44	Картометрический метод	0.10	–
147	385709.93	2253810.42	Картометрический метод	0.10	–
148	385731.30	2253806.56	Картометрический метод	0.10	–
149	385794.87	2253830.02	Картометрический метод	0.10	–
150	385827.24	2253860.72	Картометрический метод	0.10	–
151	385835.05	2253894.77	Картометрический метод	0.10	–
152	385829.55	2253916.05	Картометрический метод	0.10	–
153	385799.12	2253955.95	Картометрический метод	0.10	–
154	385785.49	2253978.81	Картометрический метод	0.10	–
155	385763.24	2253998.38	Картометрический метод	0.10	–
156	385744.99	2254011.67	Картометрический метод	0.10	–
157	385711.99	2254025.97	Картометрический метод	0.10	–
158	385677.04	2254034.09	Картометрический метод	0.10	–
159	385659.29	2254039.63	Картометрический метод	0.10	–
160	385636.67	2254032.52	Картометрический метод	0.10	–
161	385635.36	2254015.05	Картометрический метод	0.10	–

162	385613.92	2254015.13	Картометрический метод	0.10	–
163	385604.36	2254021.94	Картометрический метод	0.10	–
164	385600.29	2254029.81	Картометрический метод	0.10	–
165	385588.61	2254029.69	Картометрический метод	0.10	–
166	385564.36	2254035.38	Картометрический метод	0.10	–
167	385562.92	2254043.63	Картометрический метод	0.10	–
168	385547.48	2254041.33	Картометрический метод	0.10	–
169	385547.67	2254047.41	Картометрический метод	0.10	–
170	385533.79	2254056.80	Картометрический метод	0.10	–
171	385525.54	2254060.22	Картометрический метод	0.10	–
172	385515.42	2254062.70	Картометрический метод	0.10	–
173	385503.73	2254078.36	Картометрический метод	0.10	–
174	385483.04	2254100.80	Картометрический метод	0.10	–
175	385471.23	2254117.56	Картометрический метод	0.10	–
176	385464.23	2254118.98	Картометрический метод	0.10	–
177	385459.04	2254128.17	Картометрический метод	0.10	–
178	385438.79	2254143.95	Картометрический метод	0.10	–
179	385431.20	2254148.83	Картометрический метод	0.10	–
180	385430.81	2254149.08	Картометрический метод	0.10	–
181	385427.81	2254151.00	Картометрический метод	0.10	–
182	385418.19	2254155.28	Картометрический метод	0.10	–
183	385414.26	2254160.37	Картометрический метод	0.10	–
184	385403.69	2254173.84	Картометрический метод	0.10	–
185	385397.38	2254181.89	Картометрический метод	0.10	–
186	385383.75	2254193.00	Картометрический метод	0.10	–
187	385383.11	2254193.26	Картометрический метод	0.10	–
188	385363.94	2254200.55	Картометрический метод	0.10	–
189	385344.41	2254211.14	Картометрический метод	0.10	–
190	385328.13	2254217.73	Картометрический метод	0.10	–
191	385327.84	2254218.32	Картометрический метод	0.10	–
192	385298.08	2254257.96	Картометрический метод	0.10	–
193	385285.50	2254274.72	Картометрический метод	0.10	–
194	385251.41	2254296.83	Картометрический метод	0.10	–
195	385241.06	2254326.78	Картометрический метод	0.10	–

196	385250.91	2254340.27	Картометрический метод	0.10	–
197	385249.56	2254403.73	Картометрический метод	0.10	–
198	385243.78	2254419.75	Картометрический метод	0.10	–
199	385233.19	2254449.09	Картометрический метод	0.10	–
200	385235.06	2254495.65	Картометрический метод	0.10	–
201	385238.27	2254576.56	Картометрический метод	0.10	–
202	385238.27	2254577.25	Картометрический метод	0.10	–
203	385245.63	2254623.64	Картометрический метод	0.10	–
204	385229.95	2254653.74	Картометрический метод	0.10	–
205	385217.75	2254674.53	Картометрический метод	0.10	–
206	385200.80	2254685.68	Картометрический метод	0.10	–
207	385185.84	2254695.38	Картометрический метод	0.10	–
208	385159.09	2254703.30	Картометрический метод	0.10	–
209	385113.02	2254710.64	Картометрический метод	0.10	–
210	385080.15	2254716.00	Картометрический метод	0.10	–
211	385052.02	2254711.25	Картометрический метод	0.10	–
212	385031.96	2254711.27	Картометрический метод	0.10	–
213	385013.59	2254716.66	Картометрический метод	0.10	–
214	384984.70	2254774.69	Картометрический метод	0.10	–
215	384977.26	2254797.27	Картометрический метод	0.10	–
216	384976.70	2254808.06	Картометрический метод	0.10	–
217	384963.33	2254820.55	Картометрический метод	0.10	–
218	384963.70	2254831.58	Картометрический метод	0.10	–
219	384974.39	2254838.47	Картометрический метод	0.10	–
220	384971.45	2254851.53	Картометрический метод	0.10	–
221	384971.76	2254871.75	Картометрический метод	0.10	–
222	384963.70	2254919.47	Картометрический метод	0.10	–
223	384961.26	2254981.86	Картометрический метод	0.10	–
224	384964.51	2255006.17	Картометрический метод	0.10	–
225	384956.01	2255033.33	Картометрический метод	0.10	–
226	384947.14	2255051.97	Картометрический метод	0.10	–
227	384942.95	2255063.73	Картометрический метод	0.10	–
228	384930.20	2255086.70	Картометрический метод	0.10	–
229	384922.32	2255111.94	Картометрический метод	0.10	–

230	384920.07	2255148.84	Картометрический метод	0.10	–
231	384921.88	2255155.44	Картометрический метод	0.10	–
232	384921.70	2255163.06	Картометрический метод	0.10	–
233	384916.82	2255166.81	Картометрический метод	0.10	–
234	384916.69	2255169.47	Картометрический метод	0.10	–
235	384921.50	2255175.16	Картометрический метод	0.10	–
236	384920.48	2255185.03	Картометрический метод	0.10	–
237	384919.44	2255198.16	Картометрический метод	0.10	–
238	384930.02	2255222.39	Картометрический метод	0.10	–
239	384946.24	2255247.51	Картометрический метод	0.10	–
240	384948.68	2255251.29	Картометрический метод	0.10	–
241	384954.32	2255262.84	Картометрический метод	0.10	–
242	384961.82	2255277.73	Картометрический метод	0.10	–
243	384972.19	2255291.89	Картометрический метод	0.10	–
244	384974.00	2255308.67	Картометрический метод	0.10	–
245	384984.50	2255334.89	Картометрический метод	0.10	–
246	384992.75	2255360.95	Картометрический метод	0.10	–
247	385006.57	2255379.78	Картометрический метод	0.10	–
248	385011.63	2255411.29	Картометрический метод	0.10	–
249	385026.44	2255430.66	Картометрический метод	0.10	–
250	385028.88	2255446.95	Картометрический метод	0.10	–
251	385027.19	2255457.45	Картометрический метод	0.10	–
252	385040.84	2255501.82	Картометрический метод	0.10	–
253	385052.81	2255510.53	Картометрический метод	0.10	–
254	385056.09	2255522.33	Картометрический метод	0.10	–
255	385057.41	2255527.05	Картометрический метод	0.10	–
256	385096.25	2255565.98	Картометрический метод	0.10	–
257	385110.82	2255567.90	Картометрический метод	0.10	–
258	385117.32	2255568.90	Картометрический метод	0.10	–
259	385133.69	2255581.89	Картометрический метод	0.10	–
260	385153.13	2255607.33	Картометрический метод	0.10	–
261	385156.00	2255626.80	Картометрический метод	0.10	–
262	385153.44	2255660.30	Картометрический метод	0.10	–
263	385144.06	2255687.08	Картометрический метод	0.10	–

264	385146.56	2255687.52	Картометрический метод	0.10	–
265	385148.49	2255686.49	Картометрический метод	0.10	–
266	385148.32	2255688.20	Картометрический метод	0.10	–
267	385147.88	2255691.48	Картометрический метод	0.10	–
268	385146.24	2255690.04	Картометрический метод	0.10	–
269	385143.74	2255689.61	Картометрический метод	0.10	–
270	385126.42	2255745.45	Картометрический метод	0.10	–
271	385124.31	2255752.23	Картометрический метод	0.10	–
272	385127.38	2255803.44	Картометрический метод	0.10	–
273	385125.00	2255827.16	Картометрический метод	0.10	–
274	385140.69	2255883.20	Картометрический метод	0.10	–
275	385137.63	2255915.91	Картометрический метод	0.10	–
276	385121.29	2255937.14	Картометрический метод	0.10	–
277	385112.50	2255948.56	Картометрический метод	0.10	–
278	385103.28	2255967.06	Картометрический метод	0.10	–
279	385103.00	2255967.61	Картометрический метод	0.10	–
280	385106.19	2255972.09	Картометрический метод	0.10	–
281	385104.44	2255975.03	Картометрический метод	0.10	–
282	385096.06	2255969.94	Картометрический метод	0.10	–
283	385093.63	2255971.91	Картометрический метод	0.10	–
284	385058.13	2255968.69	Картометрический метод	0.10	–
285	385051.10	2255983.76	Картометрический метод	0.10	–
286	385053.13	2256001.02	Картометрический метод	0.10	–
287	385067.65	2256025.01	Картометрический метод	0.10	–
288	385084.88	2256053.47	Картометрический метод	0.10	–
289	385119.94	2256074.95	Картометрический метод	0.10	–
290	385137.81	2256080.63	Картометрический метод	0.10	–
291	385159.69	2256094.27	Картометрический метод	0.10	–
292	385210.85	2256085.57	Картометрический метод	0.10	–
293	385214.21	2256084.78	Картометрический метод	0.10	–
294	385228.88	2256081.31	Картометрический метод	0.10	–
295	385232.31	2256078.53	Картометрический метод	0.10	–
296	385246.77	2256074.19	Картометрический метод	0.10	–
297	385258.44	2256070.69	Картометрический метод	0.10	–

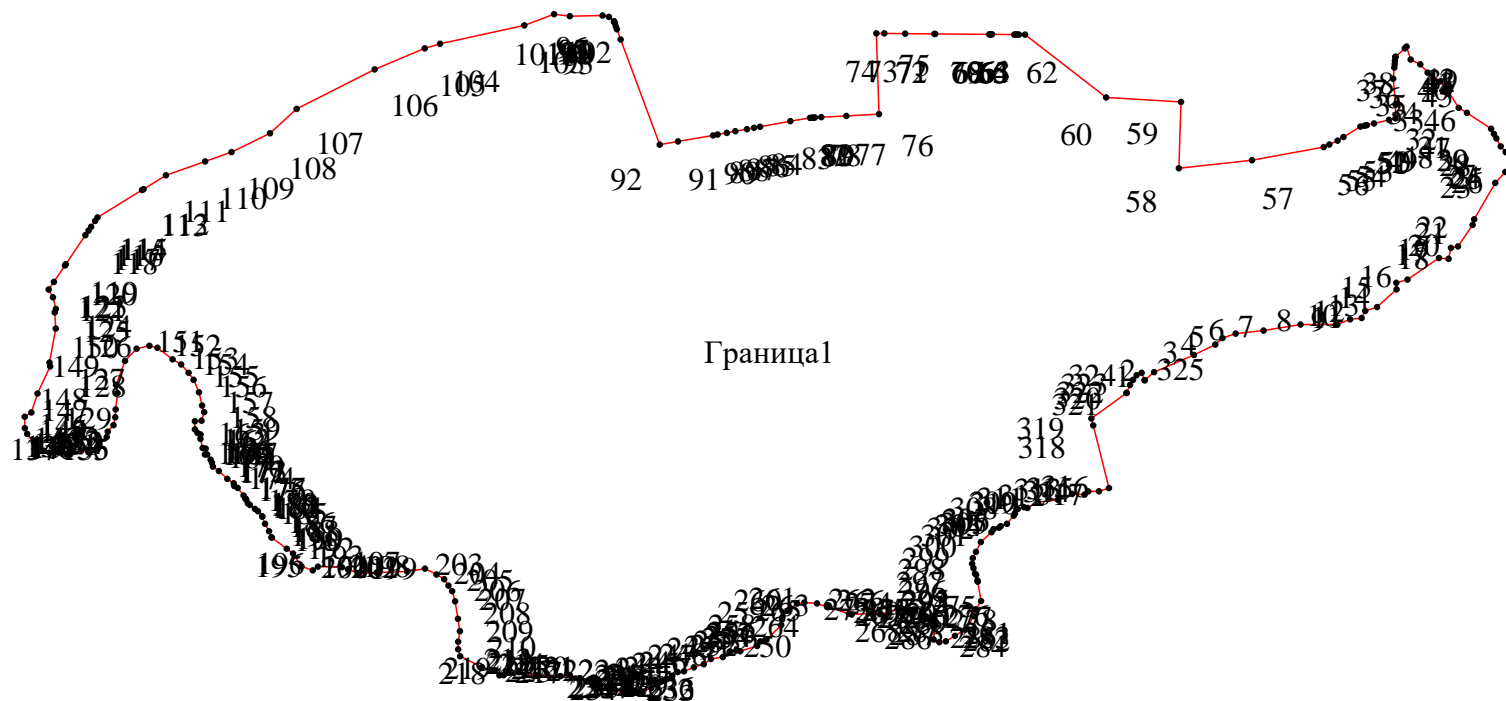
298	385273.31	2256072.59	Картометрический метод	0.10	–
299	385289.92	2256080.85	Картометрический метод	0.10	–
300	385315.63	2256093.63	Картометрический метод	0.10	–
301	385341.88	2256121.86	Картометрический метод	0.10	–
302	385350.44	2256127.45	Картометрический метод	0.10	–
303	385353.81	2256142.06	Картометрический метод	0.10	–
304	385357.69	2256146.00	Картометрический метод	0.10	–
305	385363.94	2256162.73	Картометрический метод	0.10	–
306	385385.50	2256180.64	Картометрический метод	0.10	–
307	385390.72	2256183.74	Картометрический метод	0.10	–
308	385403.31	2256191.22	Картометрический метод	0.10	–
309	385408.06	2256207.75	Картометрический метод	0.10	–
310	385406.00	2256217.03	Картометрический метод	0.10	–
311	385421.06	2256244.05	Картометрический метод	0.10	–
312	385427.75	2256297.66	Картометрический метод	0.10	–
313	385442.94	2256335.25	Картометрический метод	0.10	–
314	385441.44	2256368.13	Картометрический метод	0.10	–
315	385449.81	2256377.77	Картометрический метод	0.10	–
316	385450.06	2256406.17	Картометрический метод	0.10	–
317	385458.54	2256432.56	Картометрический метод	0.10	–
318	385624.49	2256390.81	Картометрический метод	0.10	–
319	385642.62	2256386.04	Картометрический метод	0.10	–
320	385710.30	2256479.24	Картометрический метод	0.10	–
321	385710.42	2256479.26	Картометрический метод	0.10	–
322	385731.25	2256488.24	Картометрический метод	0.10	–
323	385744.71	2256496.14	Картометрический метод	0.10	–
324	385757.14	2256505.46	Картометрический метод	0.10	–
325	385763.22	2256519.07	Картометрический метод	0.10	–
1	385743.96	2256527.04	Картометрический метод	0.10	–

3. Сведения о характерных точках части (частей) границы объекта

Обозначение характерных точек части границы	Координаты, м		Метод определения координат характерной точки	Средняя квадратическая погрешность положения характерной точки (M_t), м	Описание обозначения точки на местности (при наличии)
	X	Y			
1	2	3	4	5	6

-	-	-	-	-	-
---	---	---	---	---	---

Раздел 4
План границ объекта



Масштаб 1:20000












Используемые условные знаки и обозначения:

Обозначения земельных участков, размеры которых не могут быть переданы в масштабе разделов графической части:

- Обозначение точки земельных участков, имеющиеся в ГКН сведения о границе которых достаточны для определения ее положения на местности.
- Обозначение точки земельных участков, имеющиеся в ГКН сведения о границе которых не достаточны для определения ее положения на местности.
- Обозначение точки земельных участков, представляющих собой единое землепользование с преобладанием обособленных участков, имеющиеся в ГКН сведения о границах которых достаточны для определения их положения на местности.
- Обозначение точки ранее учтенных земельных участков, представляющих собой единое землепользование с преобладанием обособленных участков, имеющиеся в ГКН сведения о границах которых не достаточны для определения их положения на местности.
- ==== Граница ранее учтенного земельного участка, представляющего собой единое землепользование с преобладанием условных участков, имеющиеся в ГКН сведения о границах которых достаточны для определения их положения на местности.
- Граница земельного участка, представляющего собой единое землепользование с преобладанием условных участков, имеющиеся в ГКН сведения о границах которых не достаточны для определения их положения на местности.

Обозначения земельных участков, размеры которых могут быть переданы в масштабе разделов графической части:

- Характерная точка границы, сведения о которой не позволяют однозначно определить ее положение на местности.
- Характерная точка границы, сведения о которой позволяют однозначно определить ее положение на местности.
- _____ Существующая часть границы земельных участков, имеющиеся в ГКН сведения о которой достаточны для определения ее местоположения.
- _____ Вновь образованная часть границы земельных участков, сведения о которой достаточны для определения ее местоположения.
- Существующая часть границы земельных участков, имеющиеся сведения о которой не достаточны для определения ее местоположения.

	Вновь образованная часть границы земельных участков, сведения о которой не достаточны для определения ее местоположения.
	Базовая станция при спутниковых наблюдениях (GPS или ГЛОНАСС)
	Пункты опорной межевой сети (ОМС), (пункт ГГС)
	Пункты съемочного обоснования, созданные при проведении кадастровых работ
	Межевые знаки, которые использовались в качестве опорной сети или съемочного обоснования
	Внемасштабный площадной участок, границы которого установлены декларативно
	Граница субъекта Российской Федерации
	Граница муниципального образования
	Граница кадастрового округа
	Граница кадастрового района
	Граница кадастрового квартала

