

ОПИСАНИЕ МЕСТОПОЛОЖЕНИЯ ГРАНИЦ

границ населенного пункта - село Печинено сельского поселения Печинено муниципального района Богатовский Самарской области

(наименование объекта, местоположение границ которого описано (далее - объект))

Раздел 1

Сведения об объекте

Сведения об объекте		
№ п/п	Характеристики объекта	Описание характеристик
1	2	3
1	Местоположение объекта	446635, Самарская обл, Богатовский р-н, Печинено с
2	Площадь объекта +/- величина погрешности определения площади (Р+/- Дельта Р)	2531959 кв.м ± 329 кв.м
3	Иные характеристики объекта	–

Раздел 2

Сведения о местоположении границ объекта					
1. Система координат <u>МСК-63</u>					
2. Сведения о характерных точках границ объекта					
Обозначение характерных точек границ	Координаты, м		Метод определения координат характерной точки	Средняя квадратическая погрешность положения характерной точки (M_t), м	Описание обозначения точки на местности (при наличии)
	X	Y			
1	2	3	4	5	6
Граница1(1)	–	–	–	–	–
1	373503.80	2247235.65	Картометрический метод	0.10	–
2	373501.11	2247234.98	Картометрический метод	0.10	–
3	373499.59	2247234.58	Картометрический метод	0.10	–
4	373498.48	2247234.29	Картометрический метод	0.10	–
5	373186.70	2247153.82	Картометрический метод	0.10	–
6	373023.77	2247112.45	Картометрический метод	0.10	–
7	373023.38	2247111.08	Картометрический метод	0.10	–
8	373021.63	2247104.82	Картометрический метод	0.10	–
9	373019.71	2247097.62	Картометрический метод	0.10	–
10	373018.44	2247092.89	Картометрический метод	0.10	–
11	372974.56	2246929.08	Картометрический метод	0.10	–
12	372886.25	2246886.75	Картометрический метод	0.10	–
13	372581.82	2246740.88	Картометрический метод	0.10	–
14	372642.15	2246632.15	Картометрический метод	0.10	–
15	372593.97	2246574.05	Картометрический метод	0.10	–
16	372609.39	2246535.61	Картометрический метод	0.10	–
17	372612.48	2246527.92	Картометрический метод	0.10	–
18	372614.36	2246523.04	Картометрический метод	0.10	–
19	372625.94	2246492.95	Картометрический метод	0.10	–
20	372642.12	2246453.05	Картометрический метод	0.10	–
21	372651.84	2246427.98	Картометрический метод	0.10	–
22	372639.75	2246425.34	Картометрический метод	0.10	–
23	372629.91	2246423.20	Картометрический метод	0.10	–
24	372590.28	2246413.06	Картометрический метод	0.10	–
25	372584.63	2246411.74	Картометрический метод	0.10	–

26	372581.65	2246411.34	Картометрический метод	0.10	–
27	372582.24	2246389.01	Картометрический метод	0.10	–
28	372582.63	2246373.96	Картометрический метод	0.10	–
29	372534.23	2246364.98	Картометрический метод	0.10	–
30	372527.25	2246363.68	Картометрический метод	0.10	–
31	372524.51	2246391.29	Картометрический метод	0.10	–
32	372503.37	2246386.51	Картометрический метод	0.10	–
33	372486.99	2246382.81	Картометрический метод	0.10	–
34	372469.25	2246370.92	Картометрический метод	0.10	–
35	372430.42	2246344.90	Картометрический метод	0.10	–
36	372371.17	2246321.04	Картометрический метод	0.10	–
37	372353.08	2246313.29	Картометрический метод	0.10	–
38	372293.77	2246280.97	Картометрический метод	0.10	–
39	372274.59	2246271.19	Картометрический метод	0.10	–
40	372208.92	2246240.32	Картометрический метод	0.10	–
41	371950.15	2246085.93	Картометрический метод	0.10	–
42	371948.87	2246085.57	Картометрический метод	0.10	–
43	371945.10	2246084.53	Картометрический метод	0.10	–
44	371838.53	2246054.93	Картометрический метод	0.10	–
45	371836.93	2246054.93	Картометрический метод	0.10	–
46	371825.05	2246054.96	Картометрический метод	0.10	–
47	371726.44	2246054.17	Картометрический метод	0.10	–
48	371761.54	2246025.89	Картометрический метод	0.10	–
49	371818.57	2245989.02	Картометрический метод	0.10	–
50	371865.95	2245932.75	Картометрический метод	0.10	–
51	371867.69	2245930.35	Картометрический метод	0.10	–
52	371871.19	2245925.56	Картометрический метод	0.10	–
53	371883.81	2245908.29	Картометрический метод	0.10	–
54	371939.59	2245870.60	Картометрический метод	0.10	–
55	372001.61	2245809.58	Картометрический метод	0.10	–
56	372054.04	2245757.98	Картометрический метод	0.10	–
57	372066.54	2245522.04	Картометрический метод	0.10	–
58	372077.06	2245523.79	Картометрический метод	0.10	–
59	372123.13	2245531.45	Картометрический метод	0.10	–

60	372126.05	2245519.43	Картометрический метод	0.10	–
61	372141.80	2245505.01	Картометрический метод	0.10	–
62	372159.51	2245490.59	Картометрический метод	0.10	–
63	372149.90	2245294.86	Картометрический метод	0.10	–
64	372129.86	2245286.20	Картометрический метод	0.10	–
65	372038.68	2245257.95	Картометрический метод	0.10	–
66	372129.15	2245063.26	Картометрический метод	0.10	–
67	372155.17	2245022.16	Картометрический метод	0.10	–
68	372161.43	2245018.84	Картометрический метод	0.10	–
69	372172.95	2245012.74	Картометрический метод	0.10	–
70	372204.31	2244942.94	Картометрический метод	0.10	–
71	372240.46	2244862.47	Картометрический метод	0.10	–
72	372242.06	2244858.94	Картометрический метод	0.10	–
73	372250.52	2244840.19	Картометрический метод	0.10	–
74	372419.57	2244897.20	Картометрический метод	0.10	–
75	372430.24	2244900.80	Картометрический метод	0.10	–
76	372431.37	2244901.18	Картометрический метод	0.10	–
77	372432.05	2244901.43	Картометрический метод	0.10	–
78	372437.48	2244903.39	Картометрический метод	0.10	–
79	372462.65	2244911.65	Картометрический метод	0.10	–
80	372464.64	2244905.39	Картометрический метод	0.10	–
81	372468.59	2244892.97	Картометрический метод	0.10	–
82	372473.12	2244878.72	Картометрический метод	0.10	–
83	372490.23	2244824.31	Картометрический метод	0.10	–
84	372498.58	2244798.08	Картометрический метод	0.10	–
85	372516.45	2244741.90	Картометрический метод	0.10	–
86	372563.62	2244749.11	Картометрический метод	0.10	–
87	372572.27	2244750.43	Картометрический метод	0.10	–
88	372589.99	2244752.43	Картометрический метод	0.10	–
89	372694.23	2244764.20	Картометрический метод	0.10	–
90	372713.55	2244765.81	Картометрический метод	0.10	–
91	372718.55	2244677.01	Картометрический метод	0.10	–
92	372722.82	2244674.11	Картометрический метод	0.10	–
93	372794.90	2244671.00	Картометрический метод	0.10	–

94	372986.92	2244676.17	Картометрический метод	0.10	–
95	373051.12	2244673.08	Картометрический метод	0.10	–
96	373054.10	2244672.67	Картометрический метод	0.10	–
97	373061.69	2244671.60	Картометрический метод	0.10	–
98	373061.85	2244671.59	Картометрический метод	0.10	–
99	373065.37	2244688.68	Картометрический метод	0.10	–
100	373079.86	2244768.14	Картометрический метод	0.10	–
101	373091.64	2244833.26	Картометрический метод	0.10	–
102	373092.71	2244840.24	Картометрический метод	0.10	–
103	373121.12	2244961.65	Картометрический метод	0.10	–
104	373140.42	2245033.17	Картометрический метод	0.10	–
105	373136.38	2245040.41	Картометрический метод	0.10	–
106	373138.02	2245045.90	Картометрический метод	0.10	–
107	373144.31	2245047.27	Картометрический метод	0.10	–
108	373147.02	2245058.11	Картометрический метод	0.10	–
109	373162.71	2245116.34	Картометрический метод	0.10	–
110	373185.26	2245180.05	Картометрический метод	0.10	–
111	373201.36	2245220.66	Картометрический метод	0.10	–
112	373212.56	2245250.46	Картометрический метод	0.10	–
113	373213.42	2245252.79	Картометрический метод	0.10	–
114	373238.95	2245331.19	Картометрический метод	0.10	–
115	373243.47	2245345.08	Картометрический метод	0.10	–
116	373246.14	2245356.60	Картометрический метод	0.10	–
117	373251.99	2245377.74	Картометрический метод	0.10	–
118	373267.75	2245414.44	Картометрический метод	0.10	–
119	373268.98	2245417.94	Картометрический метод	0.10	–
120	373268.68	2245420.54	Картометрический метод	0.10	–
121	373267.63	2245424.78	Картометрический метод	0.10	–
122	373269.26	2245428.06	Картометрический метод	0.10	–
123	373272.11	2245429.09	Картометрический метод	0.10	–
124	373273.97	2245432.22	Картометрический метод	0.10	–
125	373280.98	2245443.96	Картометрический метод	0.10	–
126	373279.10	2245446.77	Картометрический метод	0.10	–
127	373277.85	2245453.66	Картометрический метод	0.10	–

128	373279.58	2245460.11	Картометрический метод	0.10	–
129	373284.52	2245462.29	Картометрический метод	0.10	–
130	373287.79	2245462.21	Картометрический метод	0.10	–
131	373298.90	2245503.37	Картометрический метод	0.10	–
132	373299.77	2245506.58	Картометрический метод	0.10	–
133	373298.32	2245509.97	Картометрический метод	0.10	–
134	373299.10	2245512.96	Картометрический метод	0.10	–
135	373301.17	2245514.46	Картометрический метод	0.10	–
136	373302.62	2245514.56	Картометрический метод	0.10	–
137	373309.34	2245533.91	Картометрический метод	0.10	–
138	373315.81	2245556.53	Картометрический метод	0.10	–
139	373322.17	2245578.75	Картометрический метод	0.10	–
140	373325.09	2245590.04	Картометрический метод	0.10	–
141	373353.99	2245670.95	Картометрический метод	0.10	–
142	373351.35	2245675.29	Картометрический метод	0.10	–
143	373352.18	2245679.10	Картометрический метод	0.10	–
144	373354.66	2245680.89	Картометрический метод	0.10	–
145	373357.93	2245680.91	Картометрический метод	0.10	–
146	373367.51	2245718.60	Картометрический метод	0.10	–
147	373365.29	2245722.14	Картометрический метод	0.10	–
148	373365.71	2245726.13	Картометрический метод	0.10	–
149	373367.92	2245728.95	Картометрический метод	0.10	–
150	373371.44	2245729.25	Картометрический метод	0.10	–
151	373371.46	2245732.85	Картометрический метод	0.10	–
152	373367.86	2245741.34	Картометрический метод	0.10	–
153	373367.35	2245746.58	Картометрический метод	0.10	–
154	373370.02	2245753.86	Картометрический метод	0.10	–
155	373374.28	2245761.21	Картометрический метод	0.10	–
156	373379.00	2245765.69	Картометрический метод	0.10	–
157	373384.72	2245769.04	Картометрический метод	0.10	–
158	373398.93	2245803.88	Картометрический метод	0.10	–
159	373416.24	2245853.69	Картометрический метод	0.10	–
160	373420.91	2245867.13	Картометрический метод	0.10	–
161	373419.56	2245868.91	Картометрический метод	0.10	–

162	373418.97	2245873.30	Картометрический метод	0.10	–
163	373420.97	2245876.72	Картометрический метод	0.10	–
164	373423.45	2245877.81	Картометрический метод	0.10	–
165	373427.65	2245877.01	Картометрический метод	0.10	–
166	373429.87	2245886.88	Картометрический метод	0.10	–
167	373431.46	2245891.01	Картометрический метод	0.10	–
168	373435.37	2245903.82	Картометрический метод	0.10	–
169	373453.41	2245968.52	Картометрический метод	0.10	–
170	373455.25	2245980.70	Картометрический метод	0.10	–
171	373451.59	2245982.21	Картометрический метод	0.10	–
172	373450.91	2245986.00	Картометрический метод	0.10	–
173	373452.35	2245989.43	Картометрический метод	0.10	–
174	373455.84	2245990.00	Картометрический метод	0.10	–
175	373462.02	2246022.78	Картометрический метод	0.10	–
176	373464.32	2246049.47	Картометрический метод	0.10	–
177	373464.47	2246119.33	Картометрический метод	0.10	–
178	373462.43	2246121.85	Картометрический метод	0.10	–
179	373461.52	2246125.01	Картометрический метод	0.10	–
180	373462.01	2246128.72	Картометрический метод	0.10	–
181	373465.85	2246131.74	Картометрический метод	0.10	–
182	373466.69	2246144.61	Картометрический метод	0.10	–
183	373469.44	2246237.44	Картометрический метод	0.10	–
184	373469.99	2246255.38	Картометрический метод	0.10	–
185	373470.33	2246266.33	Картометрический метод	0.10	–
186	373470.45	2246270.06	Картометрический метод	0.10	–
187	373470.57	2246273.58	Картометрический метод	0.10	–
188	373470.85	2246281.92	Картометрический метод	0.10	–
189	373471.23	2246293.41	Картометрический метод	0.10	–
190	373472.19	2246321.94	Картометрический метод	0.10	–
191	373474.84	2246397.03	Картометрический метод	0.10	–
192	373492.38	2246778.76	Картометрический метод	0.10	–
193	373494.14	2246873.35	Картометрический метод	0.10	–
194	373491.75	2246875.69	Картометрический метод	0.10	–
195	373491.56	2246881.04	Картометрический метод	0.10	–

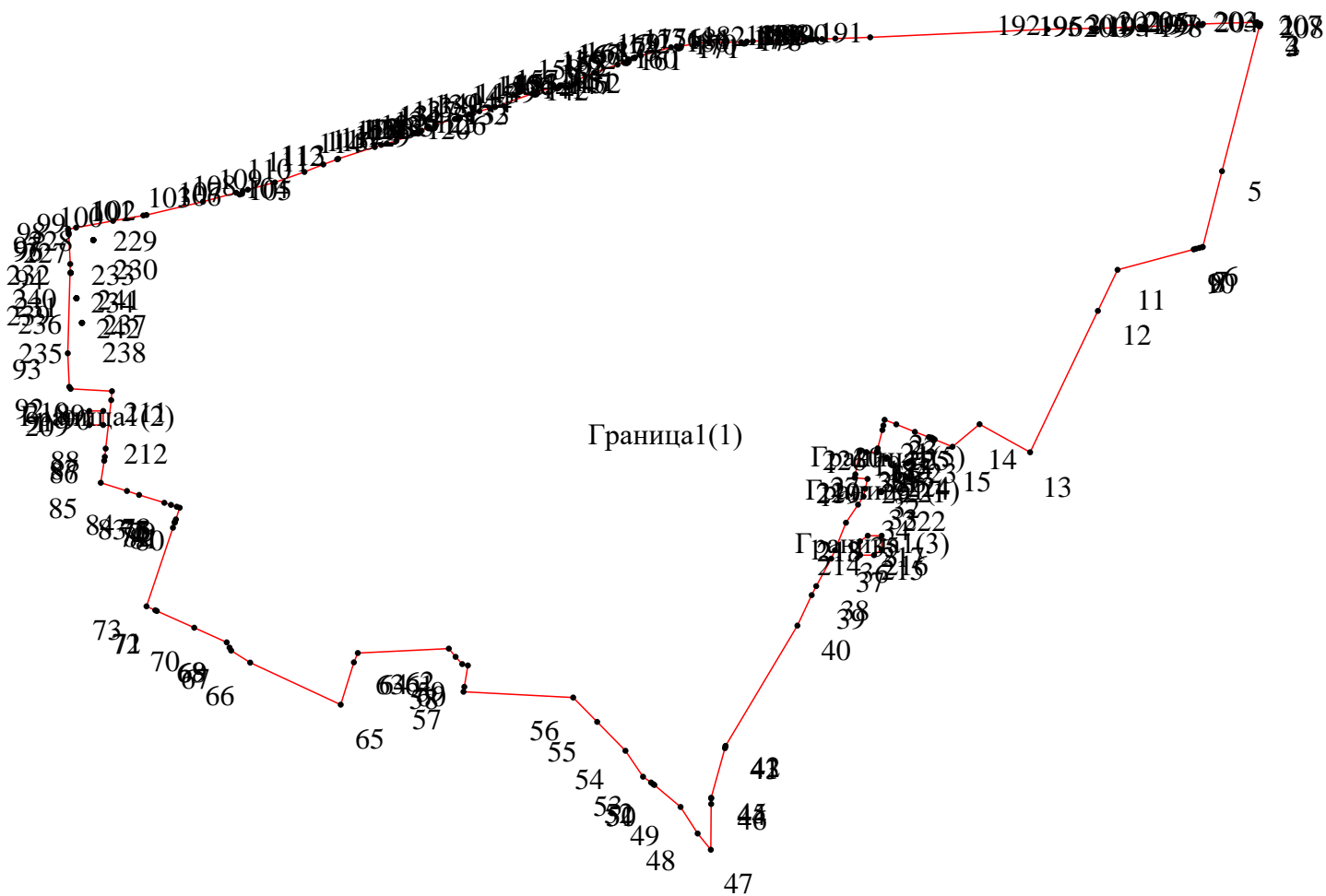
196	373494.09	2246883.89	Картометрический метод	0.10	–
197	373498.03	2246976.61	Картометрический метод	0.10	–
198	373494.67	2246979.28	Картометрический метод	0.10	–
199	373493.74	2246983.09	Картометрический метод	0.10	–
200	373494.21	2246986.20	Картометрический метод	0.10	–
201	373498.66	2246989.55	Картометрический метод	0.10	–
202	373498.84	2247039.54	Картометрический метод	0.10	–
203	373503.43	2247103.58	Картометрический метод	0.10	–
204	373501.22	2247105.29	Картометрический метод	0.10	–
205	373501.03	2247110.33	Картометрический метод	0.10	–
206	373503.64	2247112.71	Картометрический метод	0.10	–
207	373507.56	2247229.01	Картометрический метод	0.10	–
208	373505.12	2247228.48	Картометрический метод	0.10	–
1	373503.80	2247235.65	Картометрический метод	0.10	–
–	–	–	–	–	–
235	372860.44	2244701.40	Картометрический метод	0.10	–
236	372860.64	2244701.41	Картометрический метод	0.10	–
237	372860.64	2244701.61	Картометрический метод	0.10	–
238	372860.44	2244701.60	Картометрический метод	0.10	–
235	372860.44	2244701.40	Картометрический метод	0.10	–
–	–	–	–	–	–
239	372913.24	2244689.48	Картометрический метод	0.10	–
240	372913.44	2244689.49	Картометрический метод	0.10	–
241	372913.44	2244689.69	Картометрический метод	0.10	–
242	372913.24	2244689.68	Картометрический метод	0.10	–
239	372913.24	2244689.48	Картометрический метод	0.10	–
–	–	–	–	–	–
227	373038.66	2244725.66	Картометрический метод	0.10	–
228	373038.86	2244725.66	Картометрический метод	0.10	–
229	373038.86	2244725.85	Картометрический метод	0.10	–
230	373038.65	2244725.86	Картометрический метод	0.10	–
227	373038.66	2244725.66	Картометрический метод	0.10	–
–	–	–	–	–	–
231	372968.01	2244677.13	Картометрический метод	0.10	–
232	372968.20	2244677.13	Картометрический метод	0.10	–
233	372968.20	2244677.33	Картометрический метод	0.10	–

234	372968.00	2244677.33	Картометрический метод	0.10	–
231	372968.01	2244677.13	Картометрический метод	0.10	–
Граница1(2)	–	–	–	–	–
209	372640.76	2244717.14	Картометрический метод	0.10	–
210	372670.76	2244717.14	Картометрический метод	0.10	–
211	372670.76	2244747.14	Картометрический метод	0.10	–
212	372640.76	2244747.14	Картометрический метод	0.10	–
209	372640.76	2244717.14	Картометрический метод	0.10	–
Граница1(3)	–	–	–	–	–
213	372372.38	2246421.74	Картометрический метод	0.10	–
214	372402.38	2246421.73	Картометрический метод	0.10	–
215	372402.38	2246391.73	Картометрический метод	0.10	–
216	372390.39	2246375.20	Картометрический метод	0.10	–
217	372360.40	2246375.21	Картометрический метод	0.10	–
218	372360.40	2246405.20	Картометрический метод	0.10	–
213	372372.38	2246421.74	Картометрический метод	0.10	–
Граница1(4)	–	–	–	–	–
219	372496.28	2246419.49	Картометрический метод	0.10	–
220	372498.27	2246419.49	Картометрический метод	0.10	–
221	372498.27	2246421.49	Картометрический метод	0.10	–
222	372496.27	2246421.49	Картометрический метод	0.10	–
219	372496.28	2246419.49	Картометрический метод	0.10	–
Граница1(5)	–	–	–	–	–
223	372570.18	2246432.86	Картометрический метод	0.10	–
224	372570.18	2246430.86	Картометрический метод	0.10	–
225	372568.17	2246430.86	Картометрический метод	0.10	–
226	372568.18	2246432.86	Картометрический метод	0.10	–
223	372570.18	2246432.86	Картометрический метод	0.10	–

3. Сведения о характерных точках части (частей) границы объекта

Обозначение характерных точек части границы	Координаты, м		Метод определения координат характерной точки	Средняя квадратическая погрешность положения характерной точки (M _i), м	Описание обозначения точки на местности (при наличии)
	X	Y			
1	2	3	4	5	6
–	–	–	–	–	–

Раздел 4
План границ объекта



Масштаб 1:15000












Используемые условные знаки и обозначения:

Обозначения земельных участков, размеры которых не могут быть переданы в масштабе разделов графической части:

- Обозначение точки земельных участков, имеющиеся в ГКН сведения о границе которых достаточны для определения ее положения на местности.
- Обозначение точки земельных участков, имеющиеся в ГКН сведения о границе которых не достаточны для определения ее положения на местности.
- Обозначение точки земельных участков, представляющих собой единое землепользование с преобладанием обособленных участков, имеющиеся в ГКН сведения о границах которых достаточны для определения их положения на местности.
- Обозначение точки ранее учтенных земельных участков, представляющих собой единое землепользование с преобладанием обособленных участков, имеющиеся в ГКН сведения о границах которых не достаточны для определения их положения на местности.
- ==== Граница ранее учтенного земельного участка, представляющего собой единое землепользование с преобладанием условных участков, имеющиеся в ГКН сведения о границах которых достаточны для определения их положения на местности.
- Граница земельного участка, представляющего собой единое землепользование с преобладанием условных участков, имеющиеся в ГКН сведения о границах которых не достаточны для определения их положения на местности.

Обозначения земельных участков, размеры которых могут быть переданы в масштабе разделов графической части:

- Характерная точка границы, сведения о которой не позволяют однозначно определить ее положение на местности.
- Характерная точка границы, сведения о которой позволяют однозначно определить ее положение на местности.
- _____ Существующая часть границы земельных участков, имеющиеся в ГКН сведения о которой достаточны для определения ее местоположения.
- _____ Вновь образованная часть границы земельных участков, сведения о которой достаточны для определения ее местоположения.
- Существующая часть границы земельных участков, имеющиеся сведения о которой не достаточны для определения ее местоположения.

	Вновь образованная часть границы земельных участков, сведения о которой не достаточны для определения ее местоположения.
	Базовая станция при спутниковых наблюдениях (GPS или ГЛОНАСС)
	Пункты опорной межевой сети (ОМС), (пункт ГГС)
	Пункты съемочного обоснования, созданные при проведении кадастровых работ
	Межевые знаки, которые использовались в качестве опорной сети или съемочного обоснования
	Внемасштабный площадной участок, границы которого установлены декларативно
	Граница субъекта Российской Федерации
	Граница муниципального образования
	Граница кадастрового округа
	Граница кадастрового района
	Граница кадастрового квартала

