

**ОПИСАНИЕ МЕСТОПОЛОЖЕНИЯ ГРАНИЦ**  
**границ населенного пункта - село Тростянка сельского поселения Печинено муниципального района Богатовский**  
**Самарской области**  
(наименование объекта, местоположение границ которого описано (далее - объект))

**Раздел 1**

Сведения об объекте		
№ п/п	Характеристики объекта	Описание характеристик
1	2	3
1	Местоположение объекта	446636, Самарская обл, Богатовский р-н, Тростянка с
2	Площадь объекта +/- величина погрешности определения площади (Р+/- Дельта Р)	2034521 кв.м ± 297 кв.м
3	Иные характеристики объекта	-

## Раздел 2

Сведения о местоположении границ объекта					
1. Система координат <u>МСК-63</u>					
2. Сведения о характерных точках границ объекта					
Обозначение характерных точек границ	Координаты, м		Метод определения координат характерной точки	Средняя квадратическая погрешность положения характерной точки ( $M_t$ ), м	Описание обозначения точки на местности (при наличии)
	X	Y			
1	2	3	4	5	6
1	377735.50	2243201.69	Картометрический метод	0.10	–
2	377648.25	2243437.40	Картометрический метод	0.10	–
3	377801.49	2243482.61	Картометрический метод	0.10	–
4	377891.28	2243509.13	Картометрический метод	0.10	–
5	377898.97	2243512.63	Картометрический метод	0.10	–
6	377940.59	2243531.57	Картометрический метод	0.10	–
7	378012.68	2243577.85	Картометрический метод	0.10	–
8	378054.60	2243604.75	Картометрический метод	0.10	–
9	378067.90	2243613.31	Картометрический метод	0.10	–
10	378129.19	2243660.99	Картометрический метод	0.10	–
11	378151.77	2243673.38	Картометрический метод	0.10	–
12	378201.66	2243700.78	Картометрический метод	0.10	–
13	378264.32	2243743.54	Картометрический метод	0.10	–
14	378301.42	2243782.27	Картометрический метод	0.10	–
15	378304.08	2243787.65	Картометрический метод	0.10	–
16	378353.22	2243750.94	Картометрический метод	0.10	–
17	378381.76	2243742.73	Картометрический метод	0.10	–
18	378380.02	2243746.11	Картометрический метод	0.10	–
19	378367.55	2243770.27	Картометрический метод	0.10	–
20	378409.63	2243791.85	Картометрический метод	0.10	–
21	378434.72	2243741.70	Картометрический метод	0.10	–
22	378466.55	2243758.04	Картометрический метод	0.10	–
23	378483.36	2243766.92	Картометрический метод	0.10	–
24	378492.23	2243771.60	Картометрический метод	0.10	–
25	378501.56	2243776.53	Картометрический метод	0.10	–

26	378513.82	2243783.00	Картометрический метод	0.10	–
27	378564.61	2243809.16	Картометрический метод	0.10	–
28	378582.00	2243818.23	Картометрический метод	0.10	–
29	378603.46	2243829.36	Картометрический метод	0.10	–
30	378622.00	2243838.97	Картометрический метод	0.10	–
31	378704.37	2243881.67	Картометрический метод	0.10	–
32	378709.44	2243884.30	Картометрический метод	0.10	–
33	378723.39	2243891.50	Картометрический метод	0.10	–
34	378727.03	2243893.38	Картометрический метод	0.10	–
35	378734.71	2243897.35	Картометрический метод	0.10	–
36	378750.10	2243905.28	Картометрический метод	0.10	–
37	378797.91	2243929.99	Картометрический метод	0.10	–
38	378907.10	2243952.68	Картометрический метод	0.10	–
39	379019.85	2243969.21	Картометрический метод	0.10	–
40	379084.00	2243624.23	Картометрический метод	0.10	–
41	379099.80	2243624.12	Картометрический метод	0.10	–
42	379109.23	2243624.32	Картометрический метод	0.10	–
43	379115.73	2243702.87	Картометрический метод	0.10	–
44	379115.52	2243704.07	Картометрический метод	0.10	–
45	379240.38	2243736.29	Картометрический метод	0.10	–
46	379246.80	2243738.01	Картометрический метод	0.10	–
47	379247.79	2243738.28	Картометрический метод	0.10	–
48	379340.05	2243763.00	Картометрический метод	0.10	–
49	379398.74	2243778.58	Картометрический метод	0.10	–
50	379424.38	2243786.39	Картометрический метод	0.10	–
51	379415.70	2243921.62	Картометрический метод	0.10	–
52	379411.06	2243994.03	Картометрический метод	0.10	–
53	379410.30	2244006.10	Картометрический метод	0.10	–
54	379678.61	2244080.00	Картометрический метод	0.10	–
55	379687.10	2244082.30	Картометрический метод	0.10	–
56	379735.00	2244007.70	Картометрический метод	0.10	–
57	379826.90	2244071.00	Картометрический метод	0.10	–
58	379831.48	2244063.92	Картометрический метод	0.10	–
59	379833.08	2244061.49	Картометрический метод	0.10	–

60	379844.08	2244044.78	Картометрический метод	0.10	–
61	379844.67	2244043.88	Картометрический метод	0.10	–
62	379845.19	2244043.09	Картометрический метод	0.10	–
63	379846.05	2244041.78	Картометрический метод	0.10	–
64	379847.37	2244040.46	Картометрический метод	0.10	–
65	379847.04	2244039.89	Картометрический метод	0.10	–
66	379853.34	2244030.15	Картометрический метод	0.10	–
67	379918.37	2243929.70	Картометрический метод	0.10	–
68	380015.69	2244000.72	Картометрический метод	0.10	–
69	380017.35	2243998.23	Картометрический метод	0.10	–
70	380027.34	2243983.13	Картометрический метод	0.10	–
71	380068.81	2243920.83	Картометрический метод	0.10	–
72	380078.47	2243907.23	Картометрический метод	0.10	–
73	380003.73	2243848.50	Картометрический метод	0.10	–
74	379980.81	2243830.62	Картометрический метод	0.10	–
75	379963.82	2243815.36	Картометрический метод	0.10	–
76	379929.13	2243789.84	Картометрический метод	0.10	–
77	379917.34	2243780.43	Картометрический метод	0.10	–
78	379907.52	2243772.84	Картометрический метод	0.10	–
79	379896.91	2243764.31	Картометрический метод	0.10	–
80	379885.27	2243755.29	Картометрический метод	0.10	–
81	379871.84	2243744.86	Картометрический метод	0.10	–
82	379852.46	2243730.88	Картометрический метод	0.10	–
83	379817.41	2243706.59	Картометрический метод	0.10	–
84	379815.72	2243701.64	Картометрический метод	0.10	–
85	379889.38	2243585.56	Картометрический метод	0.10	–
86	379904.59	2243560.88	Картометрический метод	0.10	–
87	379824.23	2243505.00	Картометрический метод	0.10	–
88	379707.48	2243423.15	Картометрический метод	0.10	–
89	379655.74	2243387.03	Картометрический метод	0.10	–
90	379542.38	2243308.51	Картометрический метод	0.10	–
91	379500.84	2243280.14	Картометрический метод	0.10	–
92	379455.60	2243249.79	Картометрический метод	0.10	–
93	379407.20	2243222.11	Картометрический метод	0.10	–

94	379397.48	2243217.21	Картометрический метод	0.10	–
95	379444.00	2243122.07	Картометрический метод	0.10	–
96	379455.89	2243097.76	Картометрический метод	0.10	–
97	379457.23	2243095.00	Картометрический метод	0.10	–
98	379440.73	2243082.55	Картометрический метод	0.10	–
99	379277.66	2242959.52	Картометрический метод	0.10	–
100	379139.62	2242855.36	Картометрический метод	0.10	–
101	379073.19	2242804.53	Картометрический метод	0.10	–
102	379049.54	2242851.32	Картометрический метод	0.10	–
103	379040.50	2242869.20	Картометрический метод	0.10	–
104	379036.06	2242877.99	Картометрический метод	0.10	–
105	379034.76	2242877.40	Картометрический метод	0.10	–
106	379028.38	2242874.51	Картометрический метод	0.10	–
107	378896.70	2242815.27	Картометрический метод	0.10	–
108	378776.05	2242762.16	Картометрический метод	0.10	–
109	378740.64	2242746.10	Картометрический метод	0.10	–
110	378702.71	2242729.50	Картометрический метод	0.10	–
111	378684.60	2242721.26	Картометрический метод	0.10	–
112	378658.98	2242709.77	Картометрический метод	0.10	–
113	378632.70	2242697.77	Картометрический метод	0.10	–
114	378606.55	2242686.51	Картометрический метод	0.10	–
115	378605.64	2242686.11	Картометрический метод	0.10	–
116	378581.10	2242675.54	Картометрический метод	0.10	–
117	378461.69	2242623.63	Картометрический метод	0.10	–
118	378448.29	2242617.94	Картометрический метод	0.10	–
119	378393.84	2242594.62	Картометрический метод	0.10	–
120	378269.27	2242541.19	Картометрический метод	0.10	–
121	378230.21	2242523.40	Картометрический метод	0.10	–
122	378136.53	2242482.19	Картометрический метод	0.10	–
123	378070.81	2242474.00	Картометрический метод	0.10	–
124	378003.14	2242468.02	Картометрический метод	0.10	–
125	377958.39	2242554.72	Картометрический метод	0.10	–
126	377928.07	2242549.59	Картометрический метод	0.10	–
127	377922.30	2242548.94	Картометрический метод	0.10	–

128	377752.12	2242558.70	Картометрический метод	0.10	–
129	377750.50	2242564.43	Картометрический метод	0.10	–
130	377681.40	2242805.64	Картометрический метод	0.10	–
131	377771.59	2242851.12	Картометрический метод	0.10	–
132	377839.66	2242885.44	Картометрический метод	0.10	–
133	377806.14	2242974.48	Картометрический метод	0.10	–
134	377801.83	2242985.94	Картометрический метод	0.10	–
135	377798.54	2242994.66	Картометрический метод	0.10	–
136	377798.19	2242995.60	Картометрический метод	0.10	–
137	377799.99	2242996.11	Картометрический метод	0.10	–
138	377807.57	2242998.28	Картометрический метод	0.10	–
139	377817.53	2243000.62	Картометрический метод	0.10	–
140	377820.05	2243001.36	Картометрический метод	0.10	–
141	377825.27	2243002.88	Картометрический метод	0.10	–
142	377832.73	2243004.68	Картометрический метод	0.10	–
143	377842.52	2243005.97	Картометрический метод	0.10	–
144	377859.16	2243007.91	Картометрический метод	0.10	–
145	377864.10	2243008.65	Картометрический метод	0.10	–
146	377879.61	2243010.67	Картометрический метод	0.10	–
147	377884.71	2243011.33	Картометрический метод	0.10	–
148	377893.20	2243012.03	Картометрический метод	0.10	–
149	377899.65	2243012.44	Картометрический метод	0.10	–
150	377904.53	2243012.95	Картометрический метод	0.10	–
151	377907.45	2243013.19	Картометрический метод	0.10	–
152	377909.51	2243013.50	Картометрический метод	0.10	–
153	377911.32	2243013.83	Картометрический метод	0.10	–
154	377924.72	2243012.78	Картометрический метод	0.10	–
155	377935.30	2243011.96	Картометрический метод	0.10	–
156	377943.96	2243010.09	Картометрический метод	0.10	–
157	377948.76	2243008.82	Картометрический метод	0.10	–
158	377951.95	2243008.27	Картометрический метод	0.10	–
159	377958.94	2243006.91	Картометрический метод	0.10	–
160	377966.54	2243008.33	Картометрический метод	0.10	–
161	377969.40	2243009.00	Картометрический метод	0.10	–

162	377976.22	2243010.39	Картометрический метод	0.10	–
163	377985.64	2243012.74	Картометрический метод	0.10	–
164	377985.84	2243012.81	Картометрический метод	0.10	–
165	377994.31	2243014.60	Картометрический метод	0.10	–
166	378005.47	2243018.25	Картометрический метод	0.10	–
167	378013.71	2243020.42	Картометрический метод	0.10	–
168	378022.03	2243022.50	Картометрический метод	0.10	–
169	378025.68	2243023.58	Картометрический метод	0.10	–
170	378029.48	2243024.39	Картометрический метод	0.10	–
171	378035.61	2243026.64	Картометрический метод	0.10	–
172	378040.98	2243029.04	Картометрический метод	0.10	–
173	378053.38	2243033.76	Картометрический метод	0.10	–
174	378054.62	2243034.23	Картометрический метод	0.10	–
175	378072.48	2243042.13	Картометрический метод	0.10	–
176	378087.28	2243046.76	Картометрический метод	0.10	–
177	378096.91	2243049.20	Картометрический метод	0.10	–
178	378103.61	2243050.59	Картометрический метод	0.10	–
179	378107.57	2243052.04	Картометрический метод	0.10	–
180	378116.47	2243056.46	Картометрический метод	0.10	–
181	378119.30	2243056.82	Картометрический метод	0.10	–
182	378134.61	2243061.18	Картометрический метод	0.10	–
183	378140.13	2243062.42	Картометрический метод	0.10	–
184	378152.66	2243065.22	Картометрический метод	0.10	–
185	378161.09	2243067.60	Картометрический метод	0.10	–
186	378169.93	2243068.43	Картометрический метод	0.10	–
187	378174.09	2243071.75	Картометрический метод	0.10	–
188	378173.76	2243072.64	Картометрический метод	0.10	–
189	378168.91	2243085.87	Картометрический метод	0.10	–
190	378168.19	2243087.35	Картометрический метод	0.10	–
191	378141.90	2243141.36	Картометрический метод	0.10	–
192	378020.18	2243104.10	Картометрический метод	0.10	–
193	377914.16	2243089.20	Картометрический метод	0.10	–
194	377865.37	2243242.38	Картометрический метод	0.10	–
1	377735.50	2243201.69	Картометрический метод	0.10	–

–	–	–	–	–	–
195	377892.11	2242674.60	Картометрический метод	0.10	–
196	377894.61	2242669.91	Картометрический метод	0.10	–
197	377899.30	2242672.30	Картометрический метод	0.10	–
198	377896.80	2242677.00	Картометрический метод	0.10	–
195	377892.11	2242674.60	Картометрический метод	0.10	–
–	–	–	–	–	–
199	378431.52	2243645.79	Картометрический метод	0.10	–
200	378431.71	2243645.92	Картометрический метод	0.10	–
201	378381.76	2243742.73	Картометрический метод	0.10	–
199	378431.52	2243645.79	Картометрический метод	0.10	–

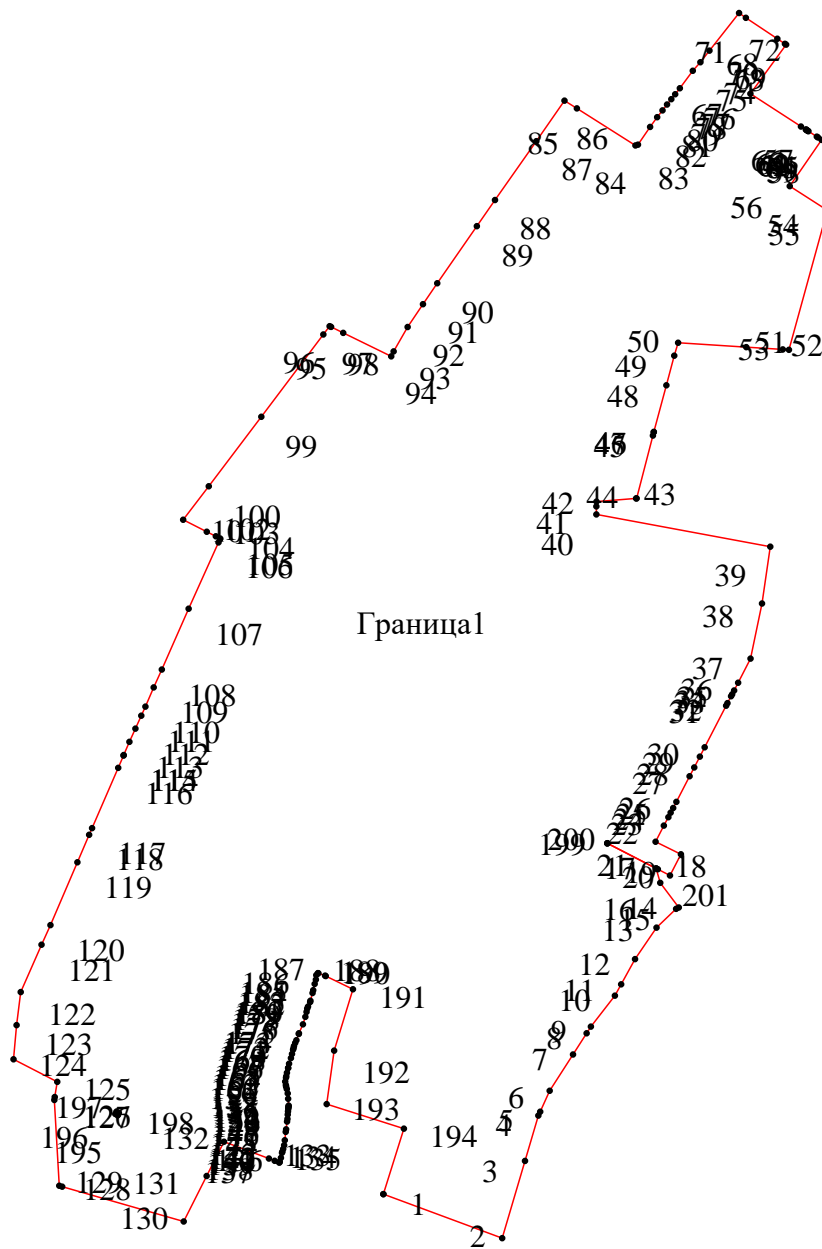
3. Сведения о характерных точках части (частей) границы объекта

Обозначение характерных точек части границы	Координаты, м		Метод определения координат характерной точки	Средняя квадратическая погрешность положения характерной точки ( $M_t$ ), м	Описание обозначения точки на местности (при наличии)
	X	Y			
1	2	3	4	5	6
–	–	–	–	–	–



Раздел 4







План границ объекта











Масштаб 1: 15000









### Используемые условные знаки и обозначения:

Обозначения земельных участков, размеры которых не могут быть переданы в масштабе разделов графической части:

-  Обозначение точки земельных участков, имеющиеся в ГКН сведения о границе которых достаточны для определения ее положения на местности.
-  Обозначение точки земельных участков, имеющиеся в ГКН сведения о границе которых не достаточны для определения ее положения на местности.
-  Обозначение точки земельных участков, представляющих собой единое землепользование с преобладанием обособленных участков, имеющиеся в ГКН сведения о границах которых достаточны для определения их положения на местности.
-  Обозначение точки ранее учтенных земельных участков, представляющих собой единое землепользование с преобладанием обособленных участков, имеющиеся в ГКН сведения о границах которых не достаточны для определения их положения на местности.
-  Граница ранее учтенного земельного участка, представляющего собой единое землепользование с преобладанием условных участков, имеющиеся в ГКН сведения о границах которых достаточны для определения их положения на местности.
-  Граница земельного участка, представляющего собой единое землепользование с преобладанием условных участков, имеющиеся в ГКН сведения о границах которых не достаточны для определения их положения на местности.

Обозначения земельных участков, размеры которых могут быть переданы в масштабе разделов графической части:

-  Характерная точка границы, сведения о которой не позволяют однозначно определить ее положение на местности.
-  Характерная точка границы, сведения о которой позволяют однозначно определить ее положение на местности.
-  Существующая часть границы земельных участков, имеющиеся в ГКН сведения о которой достаточны для определения ее местоположения.
-  Вновь образованная часть границы земельных участков, сведения о которой достаточны для определения ее местоположения.
-  Существующая часть границы земельных участков, имеющиеся сведения о которой не достаточны для определения ее местоположения.
-  Вновь образованная часть границы земельных участков, сведения о которой не достаточны для определения ее местоположения.
-  Базовая станция при спутниковых наблюдениях (GPS или ГЛОНАСС)
-  Пункты опорной межевой сети (ОМС), (пункт ГГС)

	Пункты съёмочного обоснования, созданные при проведении кадастровых работ
	Межевые знаки, которые использовались в качестве опорной сети или съёмочного обоснования
	Внемасштабный площадной участок, границы которого установлены декларативно
	Граница субъекта Российской Федерации
	Граница муниципального образования
	Граница кадастрового округа
	Граница кадастрового района
	Граница кадастрового квартала