

ОПИСАНИЕ МЕСТОПОЛОЖЕНИЯ ГРАНИЦ
границ населенного пункта - село Федоровка сельского поселения Печинено муниципального района Богатовский
Самарской области
(наименование объекта, местоположение границ которого описано (далее - объект))

Раздел 1

Сведения об объекте		
№ п/п	Характеристики объекта	Описание характеристик
1	2	3
1	Местоположение объекта	446635, Самарская обл, Богатовский р-н, Федоровка с
2	Площадь объекта +/- величина погрешности определения площади (P+/- Дельта P)	1568570 кв.м ± 251 кв.м
3	Иные характеристики объекта	—

Раздел 2

Сведения о местоположении границ объекта					
1. Система координат <u>МСК-63</u>					
2. Сведения о характерных точках границ объекта					
Обозначение характерных точек границ	Координаты, м		Метод определения координат характерной точки	Средняя квадратическая погрешность положения характерной точки (M_t), м	Описание обозначения точки на местности (при наличии)
	X	Y			
1	2	3	4	5	6
Граница1(1)	–	–	–	–	–
1	372457.49	2242271.36	Картометрический метод	0.10	–
2	372518.72	2242432.45	Картометрический метод	0.10	–
3	372554.53	2242530.46	Картометрический метод	0.10	–
4	372556.66	2242536.36	Картометрический метод	0.10	–
5	372543.74	2242539.18	Картометрический метод	0.10	–
6	372545.80	2242548.61	Картометрический метод	0.10	–
7	372568.74	2242543.95	Картометрический метод	0.10	–
8	372570.81	2242550.38	Картометрический метод	0.10	–
9	372547.24	2242555.22	Картометрический метод	0.10	–
10	372548.95	2242563.00	Картометрический метод	0.10	–
11	372565.03	2242559.49	Картометрический метод	0.10	–
12	372610.71	2242685.91	Картометрический метод	0.10	–
13	372620.07	2242715.29	Картометрический метод	0.10	–
14	372634.15	2242764.45	Картометрический метод	0.10	–
15	372637.15	2242775.52	Картометрический метод	0.10	–
16	372649.95	2242833.44	Картометрический метод	0.10	–
17	372674.91	2242950.24	Картометрический метод	0.10	–
18	372659.55	2242953.32	Картометрический метод	0.10	–
19	372660.97	2242960.40	Картометрический метод	0.10	–
20	372678.61	2242956.94	Картометрический метод	0.10	–
21	372680.05	2242964.11	Картометрический метод	0.10	–
22	372662.39	2242967.47	Картометрический метод	0.10	–
23	372664.23	2242976.61	Картометрический метод	0.10	–
24	372680.10	2242973.42	Картометрический метод	0.10	–
25	372696.27	2243045.78	Картометрический метод	0.10	–

26	372705.54	2243088.47	Картометрический метод	0.10	–
27	372716.71	2243145.16	Картометрический метод	0.10	–
28	372736.92	2243238.27	Картометрический метод	0.10	–
29	372763.68	2243358.05	Картометрический метод	0.10	–
30	372772.45	2243395.58	Картометрический метод	0.10	–
31	372778.58	2243422.58	Картометрический метод	0.10	–
32	372791.87	2243485.35	Картометрический метод	0.10	–
33	372830.85	2243660.98	Картометрический метод	0.10	–
34	372877.89	2243873.95	Картометрический метод	0.10	–
35	372893.16	2243942.70	Картометрический метод	0.10	–
36	372929.57	2244107.02	Картометрический метод	0.10	–
37	372972.84	2244317.63	Картометрический метод	0.10	–
38	372478.00	2244410.16	Картометрический метод	0.10	–
39	372429.98	2244172.43	Картометрический метод	0.10	–
40	372375.94	2244177.98	Картометрический метод	0.10	–
41	372281.66	2244202.91	Картометрический метод	0.10	–
42	372243.82	2244228.36	Картометрический метод	0.10	–
43	372237.70	2244318.86	Картометрический метод	0.10	–
44	372227.91	2244375.56	Картометрический метод	0.10	–
45	372189.47	2244372.21	Картометрический метод	0.10	–
46	372148.03	2244334.89	Картометрический метод	0.10	–
47	372083.12	2244276.19	Картометрический метод	0.10	–
48	372041.85	2244010.30	Картометрический метод	0.10	–
49	372044.54	2243860.05	Картометрический метод	0.10	–
50	372046.06	2243774.36	Картометрический метод	0.10	–
51	372048.24	2243652.61	Картометрический метод	0.10	–
52	372048.32	2243647.73	Картометрический метод	0.10	–
53	371986.52	2243578.00	Картометрический метод	0.10	–
54	371979.02	2243569.55	Картометрический метод	0.10	–
55	371940.38	2243525.89	Картометрический метод	0.10	–
56	371936.31	2243521.31	Картометрический метод	0.10	–
57	371929.75	2243511.41	Картометрический метод	0.10	–
58	371923.92	2243502.61	Картометрический метод	0.10	–
59	371897.09	2243462.10	Картометрический метод	0.10	–

60	371877.57	2243370.90	Картометрический метод	0.10	–
61	371876.23	2243364.60	Картометрический метод	0.10	–
62	371848.62	2243233.09	Картометрический метод	0.10	–
63	371847.69	2243229.05	Картометрический метод	0.10	–
64	371826.82	2243137.27	Картометрический метод	0.10	–
65	371802.94	2243030.11	Картометрический метод	0.10	–
66	371777.15	2243025.21	Картометрический метод	0.10	–
67	371750.62	2243037.20	Картометрический метод	0.10	–
68	371725.79	2243030.35	Картометрический метод	0.10	–
69	371702.68	2243020.07	Картометрический метод	0.10	–
70	371685.56	2243022.64	Картометрический метод	0.10	–
71	371676.15	2243049.20	Картометрический метод	0.10	–
72	371662.46	2243068.06	Картометрический метод	0.10	–
73	371647.90	2243063.77	Картометрический метод	0.10	–
74	371645.34	2243051.77	Картометрический метод	0.10	–
75	371671.44	2243008.07	Картометрический метод	0.10	–
76	371719.37	2242980.65	Картометрический метод	0.10	–
77	371724.51	2242965.22	Картометрический метод	0.10	–
78	371715.95	2242943.80	Картометрический метод	0.10	–
79	371711.67	2242918.95	Картометрический метод	0.10	–
80	371711.53	2242901.78	Картометрический метод	0.10	–
81	371706.63	2242838.05	Картометрический метод	0.10	–
82	371702.36	2242779.29	Картометрический метод	0.10	–
83	371698.88	2242729.56	Картометрический метод	0.10	–
84	371698.98	2242729.54	Картометрический метод	0.10	–
85	371705.35	2242728.24	Картометрический метод	0.10	–
86	371709.85	2242727.32	Картометрический метод	0.10	–
87	371957.84	2242676.48	Картометрический метод	0.10	–
88	371961.53	2242675.72	Картометрический метод	0.10	–
89	372081.76	2242651.63	Картометрический метод	0.10	–
90	372085.20	2242650.95	Картометрический метод	0.10	–
91	372099.18	2242648.04	Картометрический метод	0.10	–
92	372102.34	2242647.38	Картометрический метод	0.10	–
93	372105.49	2242646.72	Картометрический метод	0.10	–

94	372184.45	2242630.28	Картометрический метод	0.10	–
95	372188.14	2242629.51	Картометрический метод	0.10	–
96	372351.54	2242595.29	Картометрический метод	0.10	–
97	372349.44	2242588.50	Картометрический метод	0.10	–
98	372347.20	2242582.04	Картометрический метод	0.10	–
99	372331.91	2242537.98	Картометрический метод	0.10	–
100	372331.53	2242536.88	Картометрический метод	0.10	–
101	372328.34	2242527.67	Картометрический метод	0.10	–
102	372325.23	2242518.73	Картометрический метод	0.10	–
103	372320.35	2242504.66	Картометрический метод	0.10	–
104	372318.01	2242497.92	Картометрический метод	0.10	–
105	372314.37	2242487.44	Картометрический метод	0.10	–
106	372273.41	2242369.41	Картометрический метод	0.10	–
1	372457.49	2242271.36	Картометрический метод	0.10	–
–	–	–	–	–	–
107	372913.96	2244121.23	Картометрический метод	0.10	–
108	372913.76	2244121.23	Картометрический метод	0.10	–
109	372913.76	2244121.03	Картометрический метод	0.10	–
110	372913.97	2244121.03	Картометрический метод	0.10	–
107	372913.96	2244121.23	Картометрический метод	0.10	–
–	–	–	–	–	–
111	372890.32	2244004.90	Картометрический метод	0.10	–
112	372890.12	2244004.89	Картометрический метод	0.10	–
113	372890.11	2244004.69	Картометрический метод	0.10	–
114	372890.31	2244004.69	Картометрический метод	0.10	–
111	372890.32	2244004.90	Картометрический метод	0.10	–
–	–	–	–	–	–
127	372871.29	2243911.33	Картометрический метод	0.10	–
128	372871.09	2243911.32	Картометрический метод	0.10	–
129	372871.10	2243911.12	Картометрический метод	0.10	–
130	372871.30	2243911.13	Картометрический метод	0.10	–
127	372871.29	2243911.33	Картометрический метод	0.10	–
–	–	–	–	–	–
115	372946.31	2244280.35	Картометрический метод	0.10	–
116	372946.11	2244280.35	Картометрический метод	0.10	–
117	372946.11	2244280.15	Картометрический метод	0.10	–

118	372946.31	2244280.15	Картометрический метод	0.10	–
115	372946.31	2244280.35	Картометрический метод	0.10	–
–	–	–	–	–	–
131	372880.31	2243955.70	Картометрический метод	0.10	–
132	372880.11	2243955.70	Картометрический метод	0.10	–
133	372880.11	2243955.50	Картометрический метод	0.10	–
134	372880.31	2243955.50	Картометрический метод	0.10	–
131	372880.31	2243955.70	Картометрический метод	0.10	–
–	–	–	–	–	–
123	372934.57	2244222.54	Картометрический метод	0.10	–
124	372934.37	2244222.54	Картометрический метод	0.10	–
125	372934.36	2244222.34	Картометрический метод	0.10	–
126	372934.56	2244222.34	Картометрический метод	0.10	–
123	372934.57	2244222.54	Картометрический метод	0.10	–
–	–	–	–	–	–
119	372923.76	2244169.44	Картометрический метод	0.10	–
120	372923.56	2244169.44	Картометрический метод	0.10	–
121	372923.56	2244169.24	Картометрический метод	0.10	–
122	372923.76	2244169.24	Картометрический метод	0.10	–
119	372923.76	2244169.44	Картометрический метод	0.10	–
–	–	–	–	–	–
135	372901.70	2244060.90	Картометрический метод	0.10	–
136	372901.50	2244060.90	Картометрический метод	0.10	–
137	372901.50	2244060.70	Картометрический метод	0.10	–
138	372901.70	2244060.71	Картометрический метод	0.10	–
135	372901.70	2244060.90	Картометрический метод	0.10	–
Граница1(2)	–	–	–	–	–
139	371894.83	2242668.75	Картометрический метод	0.10	–
140	371851.27	2242675.93	Картометрический метод	0.10	–
141	371755.11	2242694.57	Картометрический метод	0.10	–
142	371744.39	2242635.31	Картометрический метод	0.10	–
143	371725.04	2242639.59	Картометрический метод	0.10	–
144	371718.55	2242610.30	Картометрический метод	0.10	–
145	371739.05	2242605.76	Картометрический метод	0.10	–
146	371731.38	2242563.39	Картометрический метод	0.10	–
147	371905.77	2242554.55	Картометрический метод	0.10	–

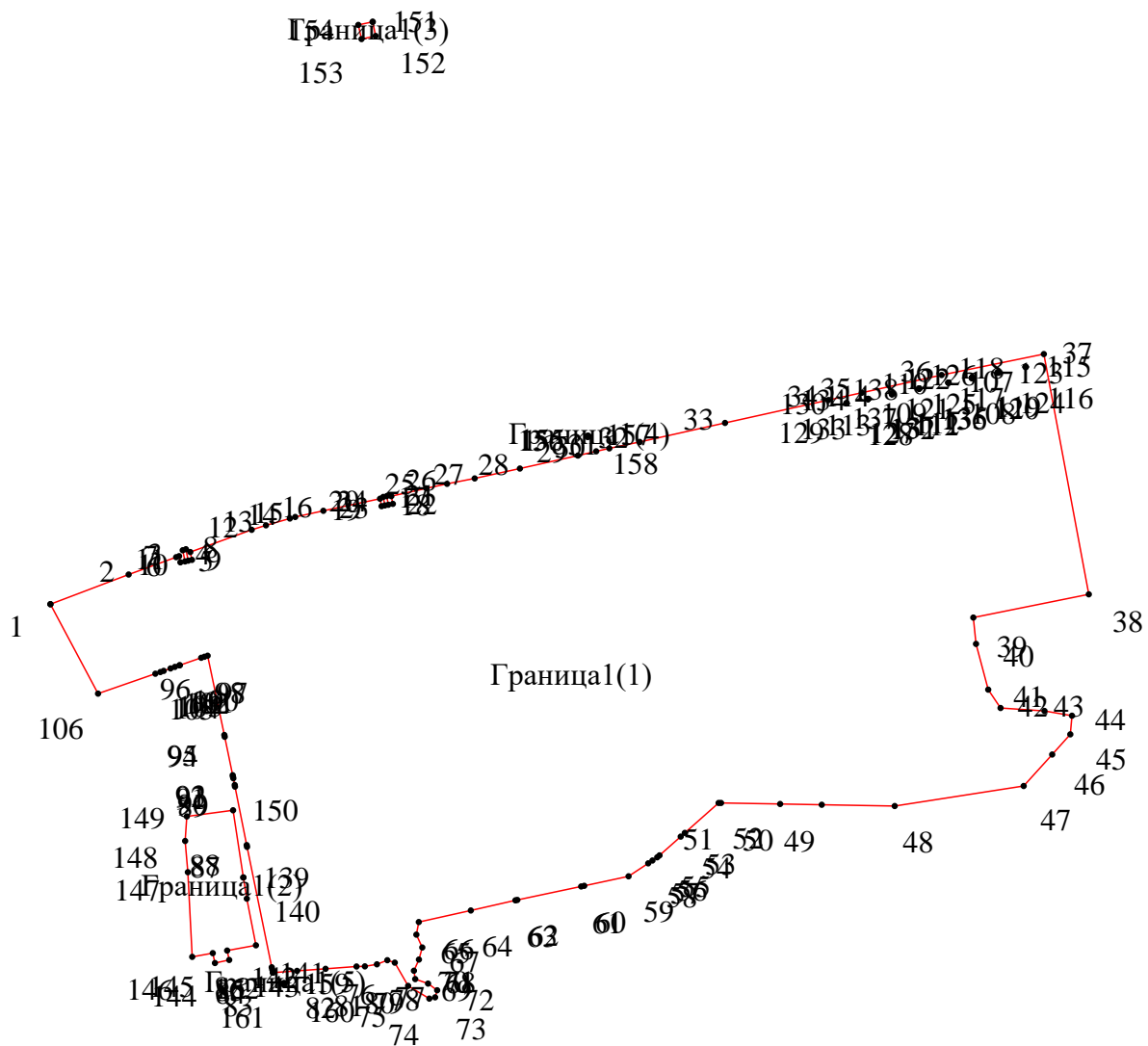
148	371969.94	2242548.84	Картометрический метод	0.10	–
149	372020.54	2242552.26	Картометрический метод	0.10	–
150	372033.19	2242647.50	Картометрический метод	0.10	–
139	371894.83	2242668.75	Картометрический метод	0.10	–
Граница1(3)	–	–	–	–	–
151	373656.92	2242935.11	Картометрический метод	0.10	–
152	373627.87	2242941.29	Картометрический метод	0.10	–
153	373621.39	2242912.01	Картометрический метод	0.10	–
154	373650.68	2242905.52	Картометрический метод	0.10	–
151	373656.92	2242935.11	Картометрический метод	0.10	–
Граница1(4)	–	–	–	–	–
155	372802.35	2243377.69	Картометрический метод	0.10	–
156	372804.30	2243377.25	Картометрический метод	0.10	–
157	372804.73	2243379.20	Картометрический метод	0.10	–
158	372802.77	2243379.65	Картометрический метод	0.10	–
155	372802.35	2243377.69	Картометрический метод	0.10	–
Граница1(5)	–	–	–	–	–
159	371677.12	2242752.89	Картометрический метод	0.10	–
160	371675.16	2242753.33	Картометрический метод	0.10	–
161	371674.73	2242751.38	Картометрический метод	0.10	–
162	371676.69	2242750.95	Картометрический метод	0.10	–
159	371677.12	2242752.89	Картометрический метод	0.10	–

3. Сведения о характерных точках части (частей) границы объекта

Обозначение характерных точек части границы	Координаты, м		Метод определения координат характерной точки	Средняя квадратическая погрешность положения характерной точки (M _t), м	Описание обозначения точки на местности (при наличии)
	X	Y			
1	2	3	4	5	6
–	–	–	–	–	–

Раздел 4

План границ объекта



Масштаб 1: 15000

Используемые условные знаки и обозначения:

Обозначения земельных участков, размеры которых не могут быть переданы в масштабе разделов графической части:

■ Обозначение точки земельных участков, имеющиеся в ГКН сведения о границе которых достаточны для определения ее положения на местности.

□ Обозначение точки земельных участков, имеющиеся в ГКН сведения о границе которых не достаточны для определения ее положения на местности.

■ Обозначение точки земельных участков, представляющих собой единое землепользование с преобладанием обособленных участков, имеющиеся в ГКН сведения о границах которых достаточны для определения их положения на местности.

□ Обозначение точки ранее учтенных земельных участков, представляющих собой единое землепользование с преобладанием обособленных участков, имеющиеся в ГКН сведения о границах которых не достаточны для определения их положения на местности.

==== Граница ранее учтенного земельного участка, представляющего собой единое землепользование с преобладанием условных участков, имеющиеся в ГКН сведения о границах которых достаточны для определения их положения на местности.

----- Граница земельного участка, представляющего собой единое землепользование с преобладанием условных участков, имеющиеся в ГКН сведения о границах которых не достаточны для определения их положения на местности.

Обозначения земельных участков, размеры которых могут быть переданы в масштабе разделов графической части:

○ Характерная точка границы, сведения о которой не позволяют однозначно определить ее положение на местности.

● Характерная точка границы, сведения о которой позволяют однозначно определить ее положение на местности.

— Существующая часть границы земельных участков, имеющиеся в ГКН сведения о которой достаточны для определения ее местоположения.









— Вновь образованная часть границы земельных участков, сведения о которой достаточны для определения ее местоположения.

--- Существующая часть границы земельных участков, имеющиеся сведения о которой не достаточны для определения ее местоположения.

--- Вновь образованная часть границы земельных участков, сведения о которой не достаточны для определения ее местоположения.

⊙ Базовая станция при спутниковых наблюдениях (GPS или ГЛОНАСС)

△ Пункты опорной межевой сети (ОМС), (пункт ГГС)

	Пункты съёмочного обоснования, созданные при проведении кадастровых работ
	Межевые знаки, которые использовались в качестве опорной сети или съёмочного обоснования
	Внемасштабный площадной участок, границы которого установлены декларативно
	Граница субъекта Российской Федерации
	Граница муниципального образования
	Граница кадастрового округа
	Граница кадастрового района
	Граница кадастрового квартала

