

**ОПИСАНИЕ МЕСТОПОЛОЖЕНИЯ ГРАНИЦ**  
**границ населенного пункта - поселок Центральный сельского поселения Печинено муниципального района**  
**Богатовский Самарской области**  
(наименование объекта, местоположение границ которого описано (далее - объект))

**Раздел 1**

Сведения об объекте		
№ п/п	Характеристики объекта	Описание характеристик
1	2	3
1	Местоположение объекта	446626, Самарская обл, Богатовский р-н, Центральный п
2	Площадь объекта +/- величина погрешности определения площади (P+/- Дельта P)	802798 кв.м ± 179 кв.м
3	Иные характеристики объекта	—

## Раздел 2

Сведения о местоположении границ объекта					
1. Система координат <u>МСК-63</u>					
2. Сведения о характерных точках границ объекта					
Обозначение характерных точек границ	Координаты, м		Метод определения координат характерной точки	Средняя квадратическая погрешность положения характерной точки ( $M_t$ ), м	Описание обозначения точки на местности (при наличии)
	X	Y			
1	2	3	4	5	6
1	369489.53	2239618.21	Картометрический метод	0.10	–
2	369510.37	2239669.34	Картометрический метод	0.10	–
3	369515.87	2239682.80	Картометрический метод	0.10	–
4	369531.53	2239721.17	Картометрический метод	0.10	–
5	369597.17	2239694.92	Картометрический метод	0.10	–
6	369727.85	2239636.41	Картометрический метод	0.10	–
7	369845.62	2239576.83	Картометрический метод	0.10	–
8	369847.42	2239573.91	Картометрический метод	0.10	–
9	369847.54	2239566.76	Картометрический метод	0.10	–
10	369758.27	2239381.18	Картометрический метод	0.10	–
11	369773.74	2239369.50	Картометрический метод	0.10	–
12	369828.69	2239327.98	Картометрический метод	0.10	–
13	369836.74	2239340.75	Картометрический метод	0.10	–
14	369907.87	2239547.17	Картометрический метод	0.10	–
15	370126.43	2239444.72	Картометрический метод	0.10	–
16	370173.26	2239422.75	Картометрический метод	0.10	–
17	370271.25	2239376.84	Картометрический метод	0.10	–
18	370390.57	2239326.57	Картометрический метод	0.10	–
19	370370.99	2239277.39	Картометрический метод	0.10	–
20	370337.12	2239192.26	Картометрический метод	0.10	–
21	370353.11	2239196.57	Картометрический метод	0.10	–
22	370411.52	2239231.44	Картометрический метод	0.10	–
23	370449.35	2239243.15	Картометрический метод	0.10	–
24	370474.97	2239244.62	Картометрический метод	0.10	–
25	370476.70	2239234.59	Картометрический метод	0.10	–

26	370475.98	2239231.16	Картометрический метод	0.10	–
27	370407.00	2239086.21	Картометрический метод	0.10	–
28	370407.84	2239048.23	Картометрический метод	0.10	–
29	370285.68	2239098.82	Картометрический метод	0.10	–
30	370295.80	2239118.61	Картометрический метод	0.10	–
31	370325.48	2239176.67	Картометрический метод	0.10	–
32	370291.28	2239157.01	Картометрический метод	0.10	–
33	370124.61	2239062.71	Картометрический метод	0.10	–
34	370068.09	2239043.75	Картометрический метод	0.10	–
35	370069.92	2239056.53	Картометрический метод	0.10	–
36	370081.29	2239142.62	Картометрический метод	0.10	–
37	370080.55	2239155.95	Картометрический метод	0.10	–
38	370077.85	2239164.74	Картометрический метод	0.10	–
39	370070.43	2239174.19	Картометрический метод	0.10	–
40	369998.45	2239210.99	Картометрический метод	0.10	–
41	369926.95	2239251.90	Картометрический метод	0.10	–
42	369881.54	2239180.24	Картометрический метод	0.10	–
43	369845.09	2239201.88	Картометрический метод	0.10	–
44	369790.31	2239111.05	Картометрический метод	0.10	–
45	369710.25	2238977.22	Картометрический метод	0.10	–
46	369680.45	2238926.94	Картометрический метод	0.10	–
47	369670.69	2238910.46	Картометрический метод	0.10	–
48	369638.61	2238856.33	Картометрический метод	0.10	–
49	369635.75	2238851.49	Картометрический метод	0.10	–
50	369634.56	2238849.45	Картометрический метод	0.10	–
51	369632.25	2238845.55	Картометрический метод	0.10	–
52	369580.94	2238758.31	Картометрический метод	0.10	–
53	369577.44	2238752.41	Картометрический метод	0.10	–
54	369565.06	2238723.59	Картометрический метод	0.10	–
55	369559.45	2238710.52	Картометрический метод	0.10	–
56	369530.75	2238642.50	Картометрический метод	0.10	–
57	369519.44	2238615.44	Картометрический метод	0.10	–
58	369516.35	2238608.12	Картометрический метод	0.10	–
59	369511.18	2238595.83	Картометрический метод	0.10	–

60	369510.44	2238594.09	Картометрический метод	0.10	–
61	369488.86	2238542.36	Картометрический метод	0.10	–
62	369478.93	2238539.07	Картометрический метод	0.10	–
63	369461.45	2238611.39	Картометрический метод	0.10	–
64	369538.01	2238768.39	Картометрический метод	0.10	–
65	369548.96	2238790.86	Картометрический метод	0.10	–
66	369559.91	2238813.31	Картометрический метод	0.10	–
67	369570.86	2238835.77	Картометрический метод	0.10	–
68	369562.41	2238838.18	Картометрический метод	0.10	–
69	369536.62	2238842.26	Картометрический метод	0.10	–
70	369515.11	2238845.66	Картометрический метод	0.10	–
71	369507.21	2238830.19	Картометрический метод	0.10	–
72	369506.10	2238828.10	Картометрический метод	0.10	–
73	369463.66	2238749.32	Картометрический метод	0.10	–
74	369460.16	2238750.98	Картометрический метод	0.10	–
75	369447.55	2238726.04	Картометрический метод	0.10	–
76	369441.57	2238714.21	Картометрический метод	0.10	–
77	369460.17	2238703.52	Картометрический метод	0.10	–
78	369416.82	2238622.88	Картометрический метод	0.10	–
79	369433.41	2238562.22	Картометрический метод	0.10	–
80	369403.40	2238498.03	Картометрический метод	0.10	–
81	369331.17	2238473.69	Картометрический метод	0.10	–
82	369308.25	2238462.59	Картометрический метод	0.10	–
83	369289.34	2238449.57	Картометрический метод	0.10	–
84	369274.40	2238432.14	Картометрический метод	0.10	–
85	369180.15	2238268.43	Картометрический метод	0.10	–
86	369162.33	2238218.32	Картометрический метод	0.10	–
87	369156.19	2238203.71	Картометрический метод	0.10	–
88	369153.53	2238197.74	Картометрический метод	0.10	–
89	369135.55	2238157.29	Картометрический метод	0.10	–
90	369121.47	2238135.92	Картометрический метод	0.10	–
91	369059.70	2238043.47	Картометрический метод	0.10	–
92	369057.00	2238045.27	Картометрический метод	0.10	–
93	369055.46	2238046.35	Картометрический метод	0.10	–

94	369008.71	2238078.31	Картометрический метод	0.10	–
95	368887.14	2238158.93	Картометрический метод	0.10	–
96	368936.97	2238231.68	Картометрический метод	0.10	–
97	368974.56	2238284.28	Картометрический метод	0.10	–
98	369024.25	2238353.27	Картометрический метод	0.10	–
99	369057.69	2238396.84	Картометрический метод	0.10	–
100	369055.38	2238447.77	Картометрический метод	0.10	–
101	369061.14	2238467.28	Картометрический метод	0.10	–
102	369063.07	2238473.97	Картометрический метод	0.10	–
103	369076.02	2238485.71	Картометрический метод	0.10	–
104	369076.20	2238485.88	Картометрический метод	0.10	–
105	369076.49	2238486.14	Картометрический метод	0.10	–
106	369089.44	2238506.28	Картометрический метод	0.10	–
107	369094.82	2238515.28	Картометрический метод	0.10	–
108	369111.30	2238542.36	Картометрический метод	0.10	–
109	369113.62	2238552.48	Картометрический метод	0.10	–
110	369115.87	2238562.58	Картометрический метод	0.10	–
111	369118.64	2238587.69	Картометрический метод	0.10	–
112	369123.30	2238629.83	Картометрический метод	0.10	–
113	369123.18	2238633.97	Картометрический метод	0.10	–
114	369125.14	2238640.94	Картометрический метод	0.10	–
115	369133.25	2238676.66	Картометрический метод	0.10	–
116	369135.74	2238687.63	Картометрический метод	0.10	–
117	369136.07	2238701.45	Картометрический метод	0.10	–
118	369136.87	2238706.73	Картометрический метод	0.10	–
119	369139.37	2238719.73	Картометрический метод	0.10	–
120	369140.14	2238728.31	Картометрический метод	0.10	–
121	369138.51	2238736.86	Картометрический метод	0.10	–
122	369134.26	2238757.91	Картометрический метод	0.10	–
123	369133.70	2238767.34	Картометрический метод	0.10	–
124	369129.51	2238777.86	Картометрический метод	0.10	–
125	369087.30	2238904.13	Картометрический метод	0.10	–
126	369062.57	2238940.28	Картометрический метод	0.10	–
127	369082.05	2238971.98	Картометрический метод	0.10	–

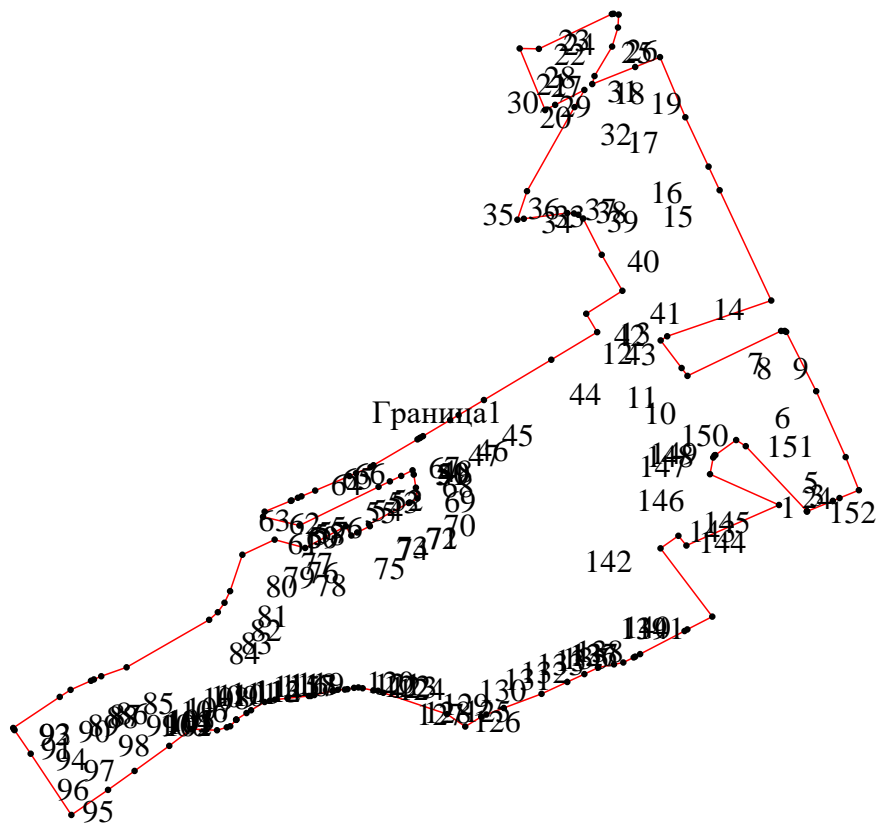
128	369086.56	2238981.97	Картометрический метод	0.10	–
129	369099.57	2239016.80	Картометрический метод	0.10	–
130	369127.55	2239091.53	Картометрический метод	0.10	–
131	369151.01	2239142.59	Картометрический метод	0.10	–
132	369166.54	2239176.59	Картометрический метод	0.10	–
133	369179.64	2239204.06	Картометрический метод	0.10	–
134	369185.94	2239235.25	Картометрический метод	0.10	–
135	369189.74	2239253.86	Картометрический метод	0.10	–
136	369199.81	2239274.45	Картометрический метод	0.10	–
137	369201.32	2239277.34	Картометрический метод	0.10	–
138	369206.37	2239287.02	Картометрический метод	0.10	–
139	369252.20	2239375.11	Картометрический метод	0.10	–
140	369255.17	2239380.88	Картометрический метод	0.10	–
141	369280.63	2239430.19	Картометрический метод	0.10	–
142	369416.07	2239327.64	Картометрический метод	0.10	–
143	369441.07	2239363.18	Картометрический метод	0.10	–
144	369421.63	2239378.89	Картометрический метод	0.10	–
145	369502.07	2239562.45	Картометрический метод	0.10	–
146	369563.38	2239425.80	Картометрический метод	0.10	–
147	369596.43	2239432.13	Картометрический метод	0.10	–
148	369600.45	2239434.72	Картометрический метод	0.10	–
149	369601.20	2239436.33	Картометрический метод	0.10	–
150	369630.89	2239477.56	Картометрический метод	0.10	–
151	369618.77	2239496.74	Картометрический метод	0.10	–
152	369489.60	2239618.12	Картометрический метод	0.10	–
1	369489.53	2239618.21	Картометрический метод	0.10	–

3. Сведения о характерных точках части (частей) границы объекта

Обозначение характерных точек части границы	Координаты, м		Метод определения координат характерной точки	Средняя квадратическая погрешность положения характерной точки (M <sub>t</sub> ), м	Описание обозначения точки на местности (при наличии)
	X	Y			
1	2	3	4	5	6
–	–	–	–	–	–

Раздел 4

План границ объекта



Масштаб 1:15000

Используемые условные знаки и обозначения:












Обозначения земельных участков, размеры которых не могут быть переданы в масштабе разделов графической части:

- Обозначение точки земельных участков, имеющиеся в ГКН сведения о границе которых достаточны для определения ее положения на местности.
- Обозначение точки земельных участков, имеющиеся в ГКН сведения о границе которых не достаточны для определения ее положения на местности.
- Обозначение точки земельных участков, представляющих собой единое землепользование с преобладанием обособленных участков, имеющиеся в ГКН сведения о границах которых достаточны для определения их положения на местности.
- Обозначение точки ранее учтенных земельных участков, представляющих собой единое землепользование с преобладанием обособленных участков, имеющиеся в ГКН сведения о границах которых не достаточны для определения их положения на местности.
- ==== Граница ранее учтенного земельного участка, представляющего собой единое землепользование с преобладанием условных участков, имеющиеся в ГКН сведения о границах которых достаточны для определения их положения на местности.
- Граница земельного участка, представляющего собой единое землепользование с преобладанием условных участков, имеющиеся в ГКН сведения о границах которых не достаточны для определения их положения на местности.

Обозначения земельных участков, размеры которых могут быть переданы в масштабе разделов графической части:

- Характерная точка границы, сведения о которой не позволяют однозначно определить ее положение на местности.
- Характерная точка границы, сведения о которой позволяют однозначно определить ее положение на местности.
- \_\_\_\_\_ Существующая часть границы земельных участков, имеющиеся в ГКН сведения о которой достаточны для определения ее местоположения.
- \_\_\_\_\_ Вновь образованная часть границы земельных участков, сведения о которой достаточны для определения ее местоположения.
- Существующая часть границы земельных участков, имеющиеся сведения о которой не достаточны для определения ее местоположения.



	Вновь образованная часть границы земельных участков, сведения о которой не достаточны для определения ее местоположения.
	Базовая станция при спутниковых наблюдениях (GPS или ГЛОНАСС)
	Пункты опорной межевой сети (ОМС), (пункт ГГС)
	Пункты съемочного обоснования, созданные при проведении кадастровых работ
	Межевые знаки, которые использовались в качестве опорной сети или съемочного обоснования
	Внемасштабный площадной участок, границы которого установлены декларативно
	Граница субъекта Российской Федерации
	Граница муниципального образования
	Граница кадастрового округа
	Граница кадастрового района
	Граница кадастрового квартала

