

ОПИСАНИЕ МЕСТОПОЛОЖЕНИЯ ГРАНИЦ
границ населенного пункта - село Максимовка сельского поселения Максимовка муниципального района
Богатовский Самарской области
(наименование объекта, местоположение границ которого описано (далее - объект))

Раздел 1

Сведения об объекте		
№ п/п	Характеристики объекта	Описание характеристик
1	2	3
1	Местоположение объекта	446634, Самарская обл, Богатовский р-н, Максимовка с
2	Площадь объекта +/- величина погрешности определения площади (Р+/- Дельта Р)	5455369 кв.м ± 483 кв.м
3	Иные характеристики объекта	—

Раздел 2

Сведения о местоположении границ объекта					
1. Система координат <u>МСК-63</u>					
2. Сведения о характерных точках границ объекта					
Обозначение характерных точек границ	Координаты, м		Метод определения координат характерной точки	Средняя квадратическая погрешность положения характерной точки (M_t), м	Описание обозначения точки на местности (при наличии)
	X	Y			
1	2	3	4	5	6
1	361937.79	2240205.51	Картометрический метод	0.10	–
2	362060.93	2240401.72	Картометрический метод	0.10	–
3	362082.21	2240405.98	Картометрический метод	0.10	–
4	362105.34	2240405.98	Картометрический метод	0.10	–
5	362126.80	2240402.72	Картометрический метод	0.10	–
6	362136.96	2240399.63	Картометрический метод	0.10	–
7	362137.75	2240399.42	Картометрический метод	0.10	–
8	362236.63	2240379.55	Картометрический метод	0.10	–
9	362238.96	2240384.54	Картометрический метод	0.10	–
10	362242.93	2240393.01	Картометрический метод	0.10	–
11	362243.33	2240393.87	Картометрический метод	0.10	–
12	362178.45	2240431.76	Картометрический метод	0.10	–
13	362171.64	2240435.73	Картометрический метод	0.10	–
14	362163.62	2240441.34	Картометрический метод	0.10	–
15	361951.87	2240563.57	Картометрический метод	0.10	–
16	362013.35	2240658.39	Картометрический метод	0.10	–
17	362007.81	2240661.14	Картометрический метод	0.10	–
18	362041.50	2240710.00	Картометрический метод	0.10	–
19	362037.61	2240740.57	Картометрический метод	0.10	–
20	362036.32	2240750.67	Картометрический метод	0.10	–
21	362036.23	2240754.72	Картометрический метод	0.10	–
22	362040.76	2240766.59	Картометрический метод	0.10	–
23	362044.11	2240768.25	Картометрический метод	0.10	–
24	362048.55	2240769.07	Картометрический метод	0.10	–
25	362086.50	2240774.88	Картометрический метод	0.10	–

26	362278.19	2241040.52	Картометрический метод	0.10	–
27	362278.94	2241041.59	Картометрический метод	0.10	–
28	362298.05	2241068.52	Картометрический метод	0.10	–
29	362401.47	2241214.76	Картометрический метод	0.10	–
30	362431.00	2241256.52	Картометрический метод	0.10	–
31	362550.94	2241435.00	Картометрический метод	0.10	–
32	362561.62	2241427.69	Картометрический метод	0.10	–
33	362686.14	2241345.14	Картометрический метод	0.10	–
34	362725.49	2241322.36	Картометрический метод	0.10	–
35	362728.24	2241320.31	Картометрический метод	0.10	–
36	362812.87	2241257.04	Картометрический метод	0.10	–
37	362858.70	2241222.71	Картометрический метод	0.10	–
38	362902.95	2241189.57	Картометрический метод	0.10	–
39	362991.84	2241120.47	Картометрический метод	0.10	–
40	362994.51	2241118.22	Картометрический метод	0.10	–
41	363052.71	2241073.42	Картометрический метод	0.10	–
42	363082.40	2241050.45	Картометрический метод	0.10	–
43	363154.03	2240996.61	Картометрический метод	0.10	–
44	363263.25	2241144.59	Картометрический метод	0.10	–
45	363299.85	2241218.76	Картометрический метод	0.10	–
46	363303.76	2241230.01	Картометрический метод	0.10	–
47	363313.99	2241266.37	Картометрический метод	0.10	–
48	363332.63	2241320.65	Картометрический метод	0.10	–
49	363336.55	2241332.12	Картометрический метод	0.10	–
50	363391.09	2241495.23	Картометрический метод	0.10	–
51	363394.69	2241505.81	Картометрический метод	0.10	–
52	363396.53	2241511.34	Картометрический метод	0.10	–
53	363453.56	2241494.14	Картометрический метод	0.10	–
54	363518.52	2241474.54	Картометрический метод	0.10	–
55	363568.41	2241451.36	Картометрический метод	0.10	–
56	363587.37	2241440.87	Картометрический метод	0.10	–
57	363629.12	2241395.47	Картометрический метод	0.10	–
58	363643.47	2241374.17	Картометрический метод	0.10	–
59	363648.30	2241367.00	Картометрический метод	0.10	–

60	363660.77	2241339.17	Картометрический метод	0.10	–
61	363665.24	2241319.98	Картометрический метод	0.10	–
62	363667.80	2241287.36	Картометрический метод	0.10	–
63	363669.08	2241245.17	Картометрический метод	0.10	–
64	363668.49	2241230.20	Картометрический метод	0.10	–
65	363667.50	2241221.63	Картометрический метод	0.10	–
66	363654.29	2241188.13	Картометрический метод	0.10	–
67	363640.03	2241159.60	Картометрический метод	0.10	–
68	363633.05	2241136.84	Картометрический метод	0.10	–
69	363628.55	2241121.53	Картометрический метод	0.10	–
70	363628.36	2241104.97	Картометрический метод	0.10	–
71	363633.52	2241082.88	Картометрический метод	0.10	–
72	363641.73	2241064.54	Картометрический метод	0.10	–
73	363645.79	2241052.57	Картометрический метод	0.10	–
74	363654.10	2241039.25	Картометрический метод	0.10	–
75	363686.72	2241011.25	Картометрический метод	0.10	–
76	363733.99	2240990.42	Картометрический метод	0.10	–
77	363763.66	2240988.85	Картометрический метод	0.10	–
78	363790.18	2240991.02	Картометрический метод	0.10	–
79	363800.02	2240993.12	Картометрический метод	0.10	–
80	363806.09	2240994.45	Картометрический метод	0.10	–
81	363818.76	2240996.65	Картометрический метод	0.10	–
82	363836.52	2240995.55	Картометрический метод	0.10	–
83	363839.84	2240995.39	Картометрический метод	0.10	–
84	363854.57	2240988.70	Картометрический метод	0.10	–
85	363889.88	2240969.17	Картометрический метод	0.10	–
86	363907.19	2240958.92	Картометрический метод	0.10	–
87	363920.57	2240949.02	Картометрический метод	0.10	–
88	363976.13	2240899.99	Картометрический метод	0.10	–
89	364005.92	2240873.70	Картометрический метод	0.10	–
90	364023.62	2240861.13	Картометрический метод	0.10	–
91	364043.62	2240846.95	Картометрический метод	0.10	–
92	364070.30	2240828.01	Картометрический метод	0.10	–
93	364165.63	2240795.55	Картометрический метод	0.10	–

94	364190.18	2240790.10	Картометрический метод	0.10	–
95	364225.09	2240782.34	Картометрический метод	0.10	–
96	364234.67	2240780.21	Картометрический метод	0.10	–
97	364239.19	2240778.78	Картометрический метод	0.10	–
98	364244.00	2240778.14	Картометрический метод	0.10	–
99	364250.16	2240776.78	Картометрический метод	0.10	–
100	364254.16	2240776.80	Картометрический метод	0.10	–
101	364260.10	2240776.01	Картометрический метод	0.10	–
102	364271.74	2240776.90	Картометрический метод	0.10	–
103	364284.48	2240776.97	Картометрический метод	0.10	–
104	364292.55	2240775.45	Картометрический метод	0.10	–
105	364307.11	2240772.72	Картометрический метод	0.10	–
106	364337.63	2240776.51	Картометрический метод	0.10	–
107	364365.39	2240787.52	Картометрический метод	0.10	–
108	364382.44	2240794.33	Картометрический метод	0.10	–
109	364382.70	2240794.39	Картометрический метод	0.10	–
110	364405.84	2240800.29	Картометрический метод	0.10	–
111	364406.32	2240800.41	Картометрический метод	0.10	–
112	364422.16	2240802.47	Картометрический метод	0.10	–
113	364435.42	2240804.25	Картометрический метод	0.10	–
114	364443.25	2240806.16	Картометрический метод	0.10	–
115	364462.32	2240811.71	Картометрический метод	0.10	–
116	364482.46	2240817.50	Картометрический метод	0.10	–
117	364493.05	2240816.31	Картометрический метод	0.10	–
118	364524.99	2240812.71	Картометрический метод	0.10	–
119	364553.41	2240814.33	Картометрический метод	0.10	–
120	364580.43	2240815.87	Картометрический метод	0.10	–
121	364605.70	2240811.97	Картометрический метод	0.10	–
122	364618.49	2240813.99	Картометрический метод	0.10	–
123	364645.21	2240803.17	Картометрический метод	0.10	–
124	364668.24	2240784.67	Картометрический метод	0.10	–
125	364681.43	2240773.93	Картометрический метод	0.10	–
126	364682.27	2240772.59	Картометрический метод	0.10	–
127	364694.51	2240740.19	Картометрический метод	0.10	–

128	364697.98	2240740.41	Картометрический метод	0.10	–
129	364701.47	2240732.68	Картометрический метод	0.10	–
130	364706.07	2240716.52	Картометрический метод	0.10	–
131	364706.31	2240715.78	Картометрический метод	0.10	–
132	364706.52	2240712.54	Картометрический метод	0.10	–
133	364706.63	2240710.92	Картометрический метод	0.10	–
134	364706.94	2240706.22	Картометрический метод	0.10	–
135	364706.94	2240700.59	Картометрический метод	0.10	–
136	364706.86	2240677.74	Картометрический метод	0.10	–
137	364702.76	2240643.22	Картометрический метод	0.10	–
138	364690.81	2240602.97	Картометрический метод	0.10	–
139	364660.21	2240552.55	Картометрический метод	0.10	–
140	364652.45	2240539.78	Картометрический метод	0.10	–
141	364504.31	2240435.47	Картометрический метод	0.10	–
142	364427.19	2240395.30	Картометрический метод	0.10	–
143	364300.38	2240368.13	Картометрический метод	0.10	–
144	364239.81	2240335.91	Картометрический метод	0.10	–
145	364217.69	2240306.91	Картометрический метод	0.10	–
146	364192.26	2240273.09	Картометрический метод	0.10	–
147	364186.81	2240263.83	Картометрический метод	0.10	–
148	364184.25	2240255.87	Картометрический метод	0.10	–
149	364183.06	2240242.96	Картометрический метод	0.10	–
150	364184.06	2240235.69	Картометрический метод	0.10	–
151	364185.56	2240230.97	Картометрический метод	0.10	–
152	364187.75	2240226.84	Картометрический метод	0.10	–
153	364221.56	2240193.39	Картометрический метод	0.10	–
154	364233.94	2240179.67	Картометрический метод	0.10	–
155	364275.13	2240160.69	Картометрический метод	0.10	–
156	364471.06	2240137.58	Картометрический метод	0.10	–
157	364542.19	2240130.05	Картометрический метод	0.10	–
158	364592.25	2240107.33	Картометрический метод	0.10	–
159	364620.75	2240083.44	Картометрический метод	0.10	–
160	364639.70	2240054.21	Картометрический метод	0.10	–
161	364641.13	2239991.99	Картометрический метод	0.10	–

162	364625.56	2239889.77	Картометрический метод	0.10	–
163	364592.94	2239837.45	Картометрический метод	0.10	–
164	364580.56	2239821.41	Картометрический метод	0.10	–
165	364572.31	2239811.44	Картометрический метод	0.10	–
166	364550.44	2239785.02	Картометрический метод	0.10	–
167	364533.94	2239766.69	Картометрический метод	0.10	–
168	364512.81	2239745.38	Картометрический метод	0.10	–
169	364460.01	2239652.95	Картометрический метод	0.10	–
170	364456.58	2239645.35	Картометрический метод	0.10	–
171	364456.92	2239641.23	Картометрический метод	0.10	–
172	364458.37	2239623.19	Картометрический метод	0.10	–
173	364464.90	2239605.54	Картометрический метод	0.10	–
174	364468.06	2239574.95	Картометрический метод	0.10	–
175	364490.31	2239525.71	Картометрический метод	0.10	–
176	364493.38	2239518.98	Картометрический метод	0.10	–
177	364510.50	2239480.97	Картометрический метод	0.10	–
178	364559.63	2239424.64	Картометрический метод	0.10	–
179	364607.39	2239369.86	Картометрический метод	0.10	–
180	364614.75	2239361.36	Картометрический метод	0.10	–
181	364640.50	2239240.17	Картометрический метод	0.10	–
182	364656.75	2239163.75	Картометрический метод	0.10	–
183	364693.01	2239014.48	Картометрический метод	0.10	–
184	364680.76	2238874.81	Картометрический метод	0.10	–
185	364579.08	2238870.18	Картометрический метод	0.10	–
186	364522.06	2238868.45	Картометрический метод	0.10	–
187	364373.50	2238862.48	Картометрический метод	0.10	–
188	364367.81	2238862.25	Картометрический метод	0.10	–
189	364344.69	2238861.33	Картометрический метод	0.10	–
190	364225.38	2238856.55	Картометрический метод	0.10	–
191	364222.88	2238849.67	Картометрический метод	0.10	–
192	364216.13	2238831.31	Картометрический метод	0.10	–
193	364175.25	2238719.94	Картометрический метод	0.10	–
194	364140.64	2238613.78	Картометрический метод	0.10	–
195	364012.14	2238606.02	Картометрический метод	0.10	–

196	364045.25	2238529.06	Картометрический метод	0.10	–
197	364069.31	2238472.22	Картометрический метод	0.10	–
198	364075.57	2238457.41	Картометрический метод	0.10	–
199	364101.89	2238395.16	Картометрический метод	0.10	–
200	364081.50	2238356.64	Картометрический метод	0.10	–
201	363914.39	2238245.39	Картометрический метод	0.10	–
202	363904.32	2238237.65	Картометрический метод	0.10	–
203	363866.38	2238183.53	Картометрический метод	0.10	–
204	363865.06	2238135.28	Картометрический метод	0.10	–
205	363901.19	2238063.59	Картометрический метод	0.10	–
206	363916.02	2238061.76	Картометрический метод	0.10	–
207	363979.38	2238053.73	Картометрический метод	0.10	–
208	364002.88	2237972.43	Картометрический метод	0.10	–
209	364023.82	2237900.00	Картометрический метод	0.10	–
210	364042.81	2237832.44	Картометрический метод	0.10	–
211	364050.19	2237806.11	Картометрический метод	0.10	–
212	364071.19	2237731.36	Картометрический метод	0.10	–
213	363971.20	2237620.21	Картометрический метод	0.10	–
214	363970.93	2237620.08	Картометрический метод	0.10	–
215	363942.58	2237643.72	Картометрический метод	0.10	–
216	363933.97	2237652.20	Картометрический метод	0.10	–
217	363925.08	2237660.95	Картометрический метод	0.10	–
218	363920.68	2237665.28	Картометрический метод	0.10	–
219	363894.74	2237689.57	Картометрический метод	0.10	–
220	363854.06	2237727.68	Картометрический метод	0.10	–
221	363822.79	2237756.97	Картометрический метод	0.10	–
222	363821.17	2237756.09	Картометрический метод	0.10	–
223	363818.52	2237754.66	Картометрический метод	0.10	–
224	363791.17	2237741.88	Картометрический метод	0.10	–
225	363727.49	2237707.74	Картометрический метод	0.10	–
226	363573.28	2237624.25	Картометрический метод	0.10	–
227	363561.77	2237618.01	Картометрический метод	0.10	–
228	363482.75	2237575.23	Картометрический метод	0.10	–
229	363417.42	2237539.86	Картометрический метод	0.10	–

230	363409.88	2237535.67	Картометрический метод	0.10	–
231	363404.24	2237532.73	Картометрический метод	0.10	–
232	363280.03	2237658.07	Картометрический метод	0.10	–
233	363207.82	2237768.96	Картометрический метод	0.10	–
234	363190.41	2237825.81	Картометрический метод	0.10	–
235	363172.96	2238088.41	Картометрический метод	0.10	–
236	363159.97	2238213.31	Картометрический метод	0.10	–
237	363136.61	2238393.27	Картометрический метод	0.10	–
238	363128.42	2238429.94	Картометрический метод	0.10	–
239	363119.20	2238441.82	Картометрический метод	0.10	–
240	363010.21	2238503.25	Картометрический метод	0.10	–
241	362989.56	2238516.51	Картометрический метод	0.10	–
242	362982.64	2238520.95	Картометрический метод	0.10	–
243	362963.41	2238533.31	Картометрический метод	0.10	–
244	362940.24	2238548.21	Картометрический метод	0.10	–
245	362896.59	2238580.55	Картометрический метод	0.10	–
246	362787.72	2238661.07	Картометрический метод	0.10	–
247	362727.44	2238706.21	Картометрический метод	0.10	–
248	362683.80	2238743.47	Картометрический метод	0.10	–
249	362686.34	2238745.63	Картометрический метод	0.10	–
250	362675.70	2238754.71	Картометрический метод	0.10	–
251	362664.13	2238764.59	Картометрический метод	0.10	–
252	362773.07	2238857.01	Картометрический метод	0.10	–
253	362785.00	2238867.14	Картометрический метод	0.10	–
254	362808.21	2238887.04	Картометрический метод	0.10	–
255	362819.18	2238896.44	Картометрический метод	0.10	–
256	362898.38	2238964.33	Картометрический метод	0.10	–
257	363035.88	2239074.45	Картометрический метод	0.10	–
258	363194.87	2239201.51	Картометрический метод	0.10	–
259	363199.75	2239205.41	Картометрический метод	0.10	–
260	363213.94	2239217.69	Картометрический метод	0.10	–
261	363303.03	2239294.78	Картометрический метод	0.10	–
262	363317.13	2239306.98	Картометрический метод	0.10	–
263	363321.16	2239310.78	Картометрический метод	0.10	–

264	363362.13	2239349.31	Картометрический метод	0.10	–
265	363359.75	2239352.19	Картометрический метод	0.10	–
266	363353.50	2239360.03	Картометрический метод	0.10	–
267	363351.07	2239362.95	Картометрический метод	0.10	–
268	363341.41	2239374.96	Картометрический метод	0.10	–
269	363303.20	2239422.51	Картометрический метод	0.10	–
270	363126.37	2239635.72	Картометрический метод	0.10	–
271	363249.57	2239769.16	Картометрический метод	0.10	–
272	363260.79	2239781.57	Картометрический метод	0.10	–
273	363149.00	2239851.18	Картометрический метод	0.10	–
274	363140.29	2239858.40	Картометрический метод	0.10	–
275	363032.44	2239947.42	Картометрический метод	0.10	–
276	362987.82	2239975.56	Картометрический метод	0.10	–
277	362971.10	2239986.64	Картометрический метод	0.10	–
278	362928.72	2240015.07	Картометрический метод	0.10	–
279	362900.37	2240033.55	Картометрический метод	0.10	–
280	362860.14	2240053.86	Картометрический метод	0.10	–
281	362853.92	2240057.06	Картометрический метод	0.10	–
282	362742.13	2240097.05	Картометрический метод	0.10	–
283	362733.45	2240066.44	Картометрический метод	0.10	–
284	361966.27	2240197.88	Картометрический метод	0.10	–
1	361937.79	2240205.51	Картометрический метод	0.10	–
–	–	–	–	–	–
329	363295.80	2239163.00	Картометрический метод	0.10	–
330	363297.20	2239157.30	Картометрический метод	0.10	–
331	363303.00	2239158.71	Картометрический метод	0.10	–
332	363301.60	2239164.41	Картометрический метод	0.10	–
329	363295.80	2239163.00	Картометрический метод	0.10	–
–	–	–	–	–	–
301	362803.61	2238872.70	Картометрический метод	0.10	–
302	362804.80	2238866.90	Картометрический метод	0.10	–
303	362810.60	2238868.10	Картометрический метод	0.10	–
304	362809.30	2238873.90	Картометрический метод	0.10	–
301	362803.61	2238872.70	Картометрический метод	0.10	–
–	–	–	–	–	–

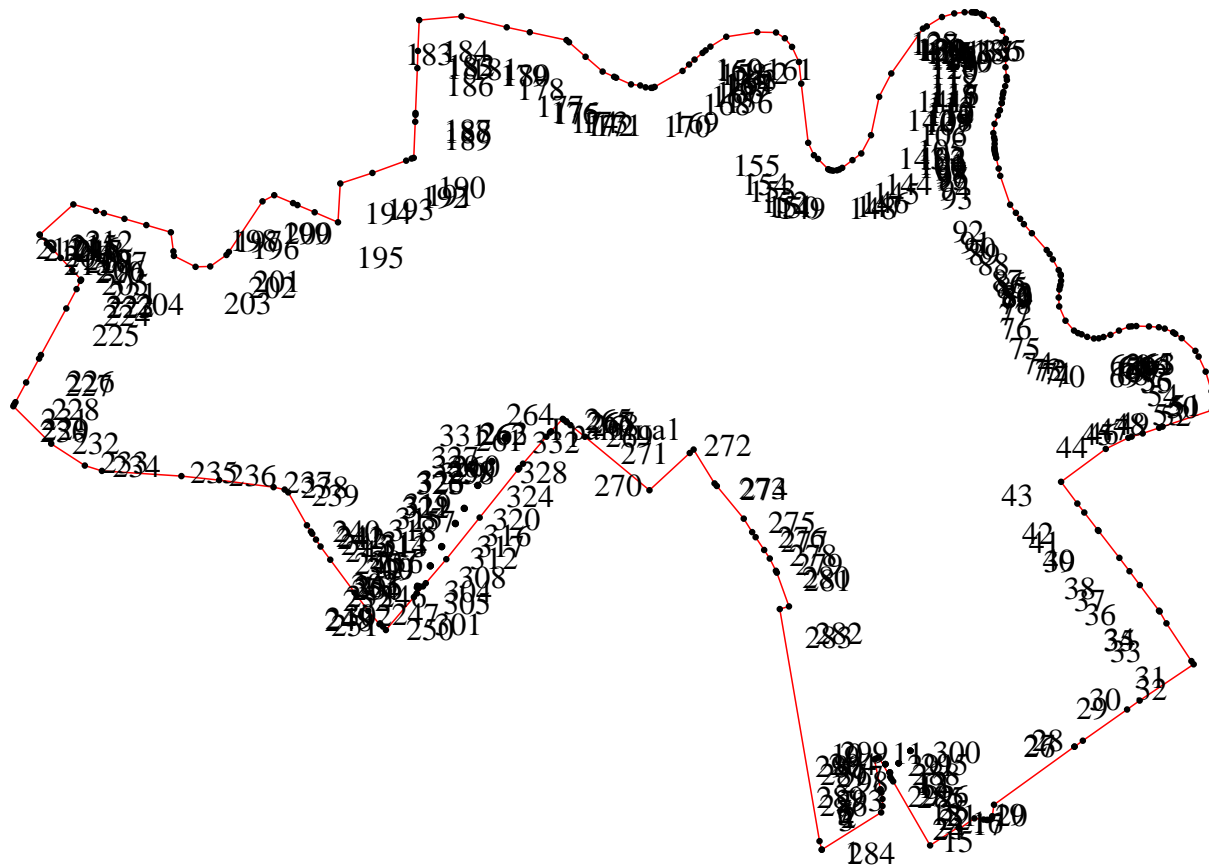
309	362938.50	2238949.41	Картометрический метод	0.10	–
310	362939.70	2238947.30	Картометрический метод	0.10	–
311	362941.71	2238948.50	Картометрический метод	0.10	–
312	362940.51	2238950.61	Картометрический метод	0.10	–
309	362938.50	2238949.41	Картометрический метод	0.10	–
–	–	–	–	–	–
313	363015.00	2238994.50	Картометрический метод	0.10	–
314	363016.20	2238992.50	Картометрический метод	0.10	–
315	363018.31	2238993.70	Картометрический метод	0.10	–
316	363017.10	2238995.70	Картометрический метод	0.10	–
313	363015.00	2238994.50	Картометрический метод	0.10	–
–	–	–	–	–	–
305	362874.80	2238911.80	Картометрический метод	0.10	–
306	362876.01	2238909.70	Картометрический метод	0.10	–
307	362878.00	2238910.90	Картометрический метод	0.10	–
308	362876.80	2238913.00	Картометрический метод	0.10	–
305	362874.80	2238911.80	Картометрический метод	0.10	–
–	–	–	–	–	–
321	363140.80	2239068.71	Картометрический метод	0.10	–
322	363142.00	2239066.70	Картометрический метод	0.10	–
323	363144.01	2239067.90	Картометрический метод	0.10	–
324	363142.80	2239069.91	Картометрический метод	0.10	–
321	363140.80	2239068.71	Картометрический метод	0.10	–
–	–	–	–	–	–
317	363065.00	2239024.00	Картометрический метод	0.10	–
318	363066.21	2239022.01	Картометрический метод	0.10	–
319	363068.20	2239023.10	Картометрический метод	0.10	–
320	363067.00	2239025.20	Картометрический метод	0.10	–
317	363065.00	2239024.00	Картометрический метод	0.10	–
–	–	–	–	–	–
325	363219.71	2239115.30	Картометрический метод	0.10	–
326	363220.90	2239113.31	Картометрический метод	0.10	–
327	363222.90	2239114.41	Картометрический метод	0.10	–
328	363221.70	2239116.50	Картометрический метод	0.10	–
325	363219.71	2239115.30	Картометрический метод	0.10	–
–	–	–	–	–	–
285	362192.24	2240430.80	Картометрический метод	0.10	–

286	362192.25	2240429.80	Картометрический метод	0.10	–
287	362193.25	2240429.80	Картометрический метод	0.10	–
288	362193.24	2240430.80	Картометрический метод	0.10	–
285	362192.24	2240430.80	Картометрический метод	0.10	–
–	–	–	–	–	–
297	362264.73	2240498.36	Картометрический метод	0.10	–
298	362264.73	2240498.16	Картометрический метод	0.10	–
299	362264.93	2240498.16	Картометрический метод	0.10	–
300	362264.93	2240498.37	Картометрический метод	0.10	–
297	362264.73	2240498.36	Картометрический метод	0.10	–
–	–	–	–	–	–
293	362223.89	2240459.66	Картометрический метод	0.10	–
294	362224.09	2240459.66	Картометрический метод	0.10	–
295	362224.09	2240459.86	Картометрический метод	0.10	–
296	362223.89	2240459.86	Картометрический метод	0.10	–
293	362223.89	2240459.66	Картометрический метод	0.10	–
–	–	–	–	–	–
289	362220.72	2240415.51	Картометрический метод	0.10	–
290	362220.92	2240415.50	Картометрический метод	0.10	–
291	362220.92	2240415.70	Картометрический метод	0.10	–
292	362220.72	2240415.70	Картометрический метод	0.10	–
289	362220.72	2240415.51	Картометрический метод	0.10	–

3. Сведения о характерных точках части (частей) границы объекта

Обозначение характерных точек части границы	Координаты, м		Метод определения координат характерной точки	Средняя квадратическая погрешность положения характерной точки (M_t), м	Описание обозначения точки на местности (при наличии)
	X	Y			
1	2	3	4	5	6
–	–	–	–	–	–

Раздел 4
План границ объекта



Масштаб 1:25000












Используемые условные знаки и обозначения:

Обозначения земельных участков, размеры которых не могут быть переданы в масштабе разделов графической части:

- Обозначение точки земельных участков, имеющиеся в ГКН сведения о границе которых достаточны для определения ее положения на местности.
- Обозначение точки земельных участков, имеющиеся в ГКН сведения о границе которых не достаточны для определения ее положения на местности.
- Обозначение точки земельных участков, представляющих собой единое землепользование с преобладанием обособленных участков, имеющиеся в ГКН сведения о границах которых достаточны для определения их положения на местности.
- Обозначение точки ранее учтенных земельных участков, представляющих собой единое землепользование с преобладанием обособленных участков, имеющиеся в ГКН сведения о границах которых не достаточны для определения их положения на местности.
- ==== Граница ранее учтенного земельного участка, представляющего собой единое землепользование с преобладанием условных участков, имеющиеся в ГКН сведения о границах которых достаточны для определения их положения на местности.
- Граница земельного участка, представляющего собой единое землепользование с преобладанием условных участков, имеющиеся в ГКН сведения о границах которых не достаточны для определения их положения на местности.

Обозначения земельных участков, размеры которых могут быть переданы в масштабе разделов графической части:

- Характерная точка границы, сведения о которой не позволяют однозначно определить ее положение на местности.
- Характерная точка границы, сведения о которой позволяют однозначно определить ее положение на местности.
- _____ Существующая часть границы земельных участков, имеющиеся в ГКН сведения о которой достаточны для определения ее местоположения.
- _____ Вновь образованная часть границы земельных участков, сведения о которой достаточны для определения ее местоположения.
- Существующая часть границы земельных участков, имеющиеся сведения о которой не достаточны для определения ее местоположения.

	Вновь образованная часть границы земельных участков, сведения о которой не достаточны для определения ее местоположения.
	Базовая станция при спутниковых наблюдениях (GPS или ГЛОНАСС)
	Пункты опорной межевой сети (ОМС), (пункт ГГС)
	Пункты съемочного обоснования, созданные при проведении кадастровых работ
	Межевые знаки, которые использовались в качестве опорной сети или съемочного обоснования
	Внемасштабный площадной участок, границы которого установлены декларативно
	Граница субъекта Российской Федерации
	Граница муниципального образования
	Граница кадастрового округа
	Граница кадастрового района
	Граница кадастрового квартала

