

ОПИСАНИЕ МЕСТОПОЛОЖЕНИЯ ГРАНИЦ
границ населенного пункта - село Съезжее сельского поселения Максимовка муниципального района Богатовский
Самарской области
(наименование объекта, местоположение границ которого описано (далее - объект))

Раздел 1

Сведения об объекте		
№ п/п	Характеристики объекта	Описание характеристик
1	2	3
1	Местоположение объекта	446633, Самарская обл, Богатовский р-н, Съезжее с
2	Площадь объекта +/- величина погрешности определения площади (Р+/- Дельта Р)	5525629 кв.м ± 470 кв.м
3	Иные характеристики объекта	-

Раздел 2

Сведения о местоположении границ объекта					
1. Система координат <u>МСК-63</u>					
2. Сведения о характерных точках границ объекта					
Обозначение характерных точек границ	Координаты, м		Метод определения координат характерной точки	Средняя квадратическая погрешность положения характерной точки (M_t), м	Описание обозначения точки на местности (при наличии)
	X	Y			
1	2	3	4	5	6
1	365177.12	2244087.68	Картометрический метод	0.10	–
2	365194.05	2244085.46	Картометрический метод	0.10	–
3	365205.25	2244093.34	Картометрический метод	0.10	–
4	365495.63	2244190.81	Картометрический метод	0.10	–
5	365504.56	2244193.80	Картометрический метод	0.10	–
6	365636.44	2244237.92	Картометрический метод	0.10	–
7	365645.63	2244241.00	Картометрический метод	0.10	–
8	365659.45	2244245.62	Картометрический метод	0.10	–
9	365692.57	2244256.70	Картометрический метод	0.10	–
10	365747.19	2244274.98	Картометрический метод	0.10	–
11	365746.19	2244284.64	Картометрический метод	0.10	–
12	365746.14	2244285.17	Картометрический метод	0.10	–
13	365745.57	2244290.45	Картометрический метод	0.10	–
14	365744.44	2244301.31	Картометрический метод	0.10	–
15	365743.28	2244311.00	Картометрический метод	0.10	–
16	365739.02	2244346.80	Картометрический метод	0.10	–
17	365736.44	2244368.39	Картометрический метод	0.10	–
18	365727.06	2244442.73	Картометрический метод	0.10	–
19	365720.75	2244497.52	Картометрический метод	0.10	–
20	365798.63	2244491.78	Картометрический метод	0.10	–
21	365836.69	2244494.42	Картометрический метод	0.10	–
22	365860.94	2244502.52	Картометрический метод	0.10	–
23	366113.25	2244627.97	Картометрический метод	0.10	–
24	366377.31	2244741.03	Картометрический метод	0.10	–
25	366391.94	2244741.98	Картометрический метод	0.10	–

26	366398.38	2244739.52	Картометрический метод	0.10	–
27	366456.13	2244668.39	Картометрический метод	0.10	–
28	366492.63	2244644.54	Картометрический метод	0.10	–
29	366488.48	2244702.31	Картометрический метод	0.10	–
30	366485.43	2244744.94	Картометрический метод	0.10	–
31	366504.25	2244747.06	Картометрический метод	0.10	–
32	366518.54	2244738.78	Картометрический метод	0.10	–
33	366537.24	2244732.08	Картометрический метод	0.10	–
34	366544.04	2244730.25	Картометрический метод	0.10	–
35	366560.30	2244727.86	Картометрический метод	0.10	–
36	366586.93	2244724.07	Картометрический метод	0.10	–
37	366609.86	2244723.45	Картометрический метод	0.10	–
38	366650.40	2244730.90	Картометрический метод	0.10	–
39	366804.05	2244779.61	Картометрический метод	0.10	–
40	366743.63	2244871.58	Картометрический метод	0.10	–
41	367051.59	2245112.80	Картометрический метод	0.10	–
42	367075.40	2245131.21	Картометрический метод	0.10	–
43	367016.46	2245217.37	Картометрический метод	0.10	–
44	367011.44	2245297.91	Картометрический метод	0.10	–
45	367017.51	2245302.76	Картометрический метод	0.10	–
46	366975.23	2245351.19	Картометрический метод	0.10	–
47	367169.86	2245502.74	Картометрический метод	0.10	–
48	367207.42	2245454.47	Картометрический метод	0.10	–
49	367302.20	2245530.19	Картометрический метод	0.10	–
50	367259.98	2245587.47	Картометрический метод	0.10	–
51	367368.64	2245670.79	Картометрический метод	0.10	–
52	367377.25	2245676.92	Картометрический метод	0.10	–
53	367458.01	2245741.97	Картометрический метод	0.10	–
54	367411.81	2245781.83	Картометрический метод	0.10	–
55	367383.03	2245819.29	Картометрический метод	0.10	–
56	367371.90	2245849.76	Картометрический метод	0.10	–
57	367402.41	2245894.08	Картометрический метод	0.10	–
58	367409.59	2245901.95	Картометрический метод	0.10	–
59	367297.72	2246053.17	Картометрический метод	0.10	–

60	367454.74	2246178.49	Картометрический метод	0.10	–
61	367621.50	2246131.68	Картометрический метод	0.10	–
62	367609.77	2246123.78	Картометрический метод	0.10	–
63	367599.95	2246116.64	Картометрический метод	0.10	–
64	367591.90	2246108.59	Картометрический метод	0.10	–
65	367477.44	2246001.98	Картометрический метод	0.10	–
66	367471.45	2245991.04	Картометрический метод	0.10	–
67	367463.68	2245972.90	Картометрический метод	0.10	–
68	367452.05	2245944.90	Картометрический метод	0.10	–
69	367451.71	2245936.08	Картометрический метод	0.10	–
70	367455.52	2245899.58	Картометрический метод	0.10	–
71	368047.00	2245599.08	Картометрический метод	0.10	–
72	368062.44	2245591.13	Картометрический метод	0.10	–
73	368071.66	2245575.70	Картометрический метод	0.10	–
74	368192.07	2245517.82	Картометрический метод	0.10	–
75	368238.77	2245477.92	Картометрический метод	0.10	–
76	368398.41	2245336.86	Картометрический метод	0.10	–
77	368423.77	2245314.38	Картометрический метод	0.10	–
78	368436.91	2245302.08	Картометрический метод	0.10	–
79	368454.05	2245287.44	Картометрический метод	0.10	–
80	368464.28	2245271.42	Картометрический метод	0.10	–
81	368491.88	2245226.33	Картометрический метод	0.10	–
82	368503.18	2245081.28	Картометрический метод	0.10	–
83	368508.47	2245020.60	Картометрический метод	0.10	–
84	368441.57	2244854.24	Картометрический метод	0.10	–
85	368461.58	2244813.30	Картометрический метод	0.10	–
86	368484.01	2244767.16	Картометрический метод	0.10	–
87	368495.70	2244743.11	Картометрический метод	0.10	–
88	368500.25	2244711.72	Картометрический метод	0.10	–
89	368411.14	2244619.27	Картометрический метод	0.10	–
90	368326.81	2244531.41	Картометрический метод	0.10	–
91	368334.46	2244499.40	Картометрический метод	0.10	–
92	368360.76	2244385.77	Картометрический метод	0.10	–
93	368361.99	2244380.08	Картометрический метод	0.10	–

94	368363.25	2244375.23	Картометрический метод	0.10	–
95	368279.82	2244250.28	Картометрический метод	0.10	–
96	368277.33	2244246.34	Картометрический метод	0.10	–
97	368275.73	2244243.81	Картометрический метод	0.10	–
98	368245.82	2244196.58	Картометрический метод	0.10	–
99	368243.03	2244192.17	Картометрический метод	0.10	–
100	368242.76	2244192.27	Картометрический метод	0.10	–
101	368115.31	2244245.72	Картометрический метод	0.10	–
102	368080.94	2244251.95	Картометрический метод	0.10	–
103	368049.75	2244118.03	Картометрический метод	0.10	–
104	368024.00	2244075.92	Картометрический метод	0.10	–
105	368123.95	2244021.09	Картометрический метод	0.10	–
106	368053.94	2243927.91	Картометрический метод	0.10	–
107	367935.13	2243768.70	Картометрический метод	0.10	–
108	367838.00	2243640.08	Картометрический метод	0.10	–
109	367897.44	2243624.53	Картометрический метод	0.10	–
110	367969.06	2243581.25	Картометрический метод	0.10	–
111	368105.81	2243520.84	Картометрический метод	0.10	–
112	368109.05	2243519.67	Картометрический метод	0.10	–
113	368095.51	2243478.00	Картометрический метод	0.10	–
114	367987.88	2243461.55	Картометрический метод	0.10	–
115	367961.50	2243448.09	Картометрический метод	0.10	–
116	367918.56	2243409.01	Картометрический метод	0.10	–
117	367797.10	2243274.92	Картометрический метод	0.10	–
118	367772.12	2243247.47	Картометрический метод	0.10	–
119	367737.52	2243195.20	Картометрический метод	0.10	–
120	367703.04	2243143.13	Картометрический метод	0.10	–
121	367696.97	2243133.97	Картометрический метод	0.10	–
122	367688.47	2243121.13	Картометрический метод	0.10	–
123	367622.03	2243020.78	Картометрический метод	0.10	–
124	367620.15	2243017.94	Картометрический метод	0.10	–
125	367618.24	2243015.05	Картометрический метод	0.10	–
126	367607.37	2242998.63	Картометрический метод	0.10	–
127	367590.12	2242972.59	Картометрический метод	0.10	–

128	367565.61	2242935.56	Картометрический метод	0.10	–
129	367540.06	2242896.98	Картометрический метод	0.10	–
130	367427.21	2242726.52	Картометрический метод	0.10	–
131	367403.17	2242727.13	Картометрический метод	0.10	–
132	367284.36	2242730.12	Картометрический метод	0.10	–
133	367244.00	2242731.14	Картометрический метод	0.10	–
134	367231.35	2242731.45	Картометрический метод	0.10	–
135	367228.15	2242732.35	Картометрический метод	0.10	–
136	367053.31	2242781.32	Картометрический метод	0.10	–
137	367049.25	2242782.46	Картометрический метод	0.10	–
138	366758.00	2242862.30	Картометрический метод	0.10	–
139	366754.32	2242863.33	Картометрический метод	0.10	–
140	366594.09	2242907.97	Картометрический метод	0.10	–
141	366583.33	2242923.36	Картометрический метод	0.10	–
142	366560.06	2242951.36	Картометрический метод	0.10	–
143	366555.51	2242957.13	Картометрический метод	0.10	–
144	366545.13	2242970.28	Картометрический метод	0.10	–
145	366515.75	2243007.80	Картометрический метод	0.10	–
146	366511.96	2243010.80	Картометрический метод	0.10	–
147	366506.28	2243015.30	Картометрический метод	0.10	–
148	366503.41	2243016.42	Картометрический метод	0.10	–
149	366489.04	2243027.81	Картометрический метод	0.10	–
150	366484.52	2243033.55	Картометрический метод	0.10	–
151	366476.61	2243043.58	Картометрический метод	0.10	–
152	366458.30	2243057.82	Картометрический метод	0.10	–
153	366448.97	2243065.07	Картометрический метод	0.10	–
154	366445.10	2243068.08	Картометрический метод	0.10	–
155	366440.11	2243071.91	Картометрический метод	0.10	–
156	366416.60	2243101.87	Картометрический метод	0.10	–
157	366400.19	2243132.25	Картометрический метод	0.10	–
158	366390.77	2243148.30	Картометрический метод	0.10	–
159	366380.52	2243159.14	Картометрический метод	0.10	–
160	366376.38	2243163.51	Картометрический метод	0.10	–
161	366371.52	2243168.65	Картометрический метод	0.10	–

162	366369.70	2243170.57	Картометрический метод	0.10	–
163	366348.96	2243192.21	Картометрический метод	0.10	–
164	366333.11	2243208.74	Картометрический метод	0.10	–
165	366330.50	2243211.47	Картометрический метод	0.10	–
166	366304.10	2243252.66	Картометрический метод	0.10	–
167	366275.02	2243284.74	Картометрический метод	0.10	–
168	366271.59	2243298.12	Картометрический метод	0.10	–
169	366268.52	2243310.08	Картометрический метод	0.10	–
170	366267.57	2243311.14	Картометрический метод	0.10	–
171	366249.59	2243331.20	Картометрический метод	0.10	–
172	366241.31	2243338.12	Картометрический метод	0.10	–
173	366235.68	2243342.82	Картометрический метод	0.10	–
174	366221.58	2243345.38	Картометрический метод	0.10	–
175	366214.43	2243346.68	Картометрический метод	0.10	–
176	366208.77	2243352.65	Картометрический метод	0.10	–
177	366200.26	2243361.63	Картометрический метод	0.10	–
178	366198.67	2243363.30	Картометрический метод	0.10	–
179	366180.75	2243382.17	Картометрический метод	0.10	–
180	366135.66	2243389.22	Картометрический метод	0.10	–
181	366120.28	2243391.61	Картометрический метод	0.10	–
182	366104.54	2243401.75	Картометрический метод	0.10	–
183	366103.06	2243404.80	Картометрический метод	0.10	–
184	366092.30	2243427.08	Картометрический метод	0.10	–
185	366092.43	2243441.71	Картометрический метод	0.10	–
186	366072.16	2243506.51	Картометрический метод	0.10	–
187	366057.58	2243531.40	Картометрический метод	0.10	–
188	365981.97	2243581.65	Картометрический метод	0.10	–
189	365964.74	2243584.44	Картометрический метод	0.10	–
190	365961.42	2243584.98	Картометрический метод	0.10	–
191	365957.81	2243584.10	Картометрический метод	0.10	–
192	365945.69	2243581.15	Картометрический метод	0.10	–
193	365923.66	2243575.80	Картометрический метод	0.10	–
194	365921.90	2243575.38	Картометрический метод	0.10	–
195	365920.84	2243575.12	Картометрический метод	0.10	–

196	365920.33	2243574.68	Картометрический метод	0.10	–
197	365892.35	2243550.63	Картометрический метод	0.10	–
198	365878.20	2243528.23	Картометрический метод	0.10	–
199	365876.86	2243526.10	Картометрический метод	0.10	–
200	365876.01	2243522.48	Картометрический метод	0.10	–
201	365861.03	2243458.81	Картометрический метод	0.10	–
202	365815.98	2243364.07	Картометрический метод	0.10	–
203	365814.69	2243359.95	Картометрический метод	0.10	–
204	365810.77	2243347.41	Картометрический метод	0.10	–
205	365806.03	2243332.28	Картометрический метод	0.10	–
206	365797.89	2243316.25	Картометрический метод	0.10	–
207	365795.33	2243311.21	Картометрический метод	0.10	–
208	365793.68	2243307.96	Картометрический метод	0.10	–
209	365793.35	2243300.11	Картометрический метод	0.10	–
210	365783.27	2243284.48	Картометрический метод	0.10	–
211	365781.63	2243285.26	Картометрический метод	0.10	–
212	365779.78	2243281.76	Картометрический метод	0.10	–
213	365680.76	2243329.72	Картометрический метод	0.10	–
214	365637.18	2243351.61	Картометрический метод	0.10	–
215	365572.83	2243384.32	Картометрический метод	0.10	–
216	365572.37	2243384.81	Картометрический метод	0.10	–
217	365567.72	2243387.50	Картометрический метод	0.10	–
218	365559.05	2243395.31	Картометрический метод	0.10	–
219	365540.11	2243443.52	Картометрический метод	0.10	–
220	365521.99	2243489.63	Картометрический метод	0.10	–
221	365442.58	2243691.76	Картометрический метод	0.10	–
222	365433.32	2243715.59	Картометрический метод	0.10	–
223	365192.38	2244077.41	Картометрический метод	0.10	–
224	365180.46	2244085.43	Картометрический метод	0.10	–
1	365177.12	2244087.68	Картометрический метод	0.10	–
–	–	–	–	–	–
253	367456.57	2246007.31	Картометрический метод	0.10	–
254	367456.57	2246008.31	Картометрический метод	0.10	–
255	367455.57	2246008.31	Картометрический метод	0.10	–

256	367455.57	2246007.31	Картометрический метод	0.10	–
253	367456.57	2246007.31	Картометрический метод	0.10	–
–	–	–	–	–	–
225	367325.00	2245488.83	Картометрический метод	0.10	–
226	367325.00	2245488.63	Картометрический метод	0.10	–
227	367325.20	2245488.63	Картометрический метод	0.10	–
228	367325.20	2245488.83	Картометрический метод	0.10	–
225	367325.00	2245488.83	Картометрический метод	0.10	–
–	–	–	–	–	–
237	367431.97	2245334.14	Картометрический метод	0.10	–
238	367431.98	2245333.94	Картометрический метод	0.10	–
239	367432.18	2245333.94	Картометрический метод	0.10	–
240	367432.17	2245334.14	Картометрический метод	0.10	–
237	367431.97	2245334.14	Картометрический метод	0.10	–
–	–	–	–	–	–
249	367536.96	2245849.52	Картометрический метод	0.10	–
250	367536.96	2245849.32	Картометрический метод	0.10	–
251	367537.16	2245849.32	Картометрический метод	0.10	–
252	367537.16	2245849.52	Картометрический метод	0.10	–
249	367536.96	2245849.52	Картометрический метод	0.10	–
–	–	–	–	–	–
229	367364.62	2245431.53	Картометрический метод	0.10	–
230	367364.62	2245431.33	Картометрический метод	0.10	–
231	367364.82	2245431.32	Картометрический метод	0.10	–
232	367364.82	2245431.52	Картометрический метод	0.10	–
229	367364.62	2245431.53	Картометрический метод	0.10	–
–	–	–	–	–	–
241	367433.86	2245902.95	Картометрический метод	0.10	–
242	367434.06	2245902.95	Картометрический метод	0.10	–
243	367434.07	2245903.15	Картометрический метод	0.10	–
244	367433.87	2245903.15	Картометрический метод	0.10	–
241	367433.86	2245902.95	Картометрический метод	0.10	–
–	–	–	–	–	–
245	367444.73	2245954.46	Картометрический метод	0.10	–
246	367444.93	2245954.47	Картометрический метод	0.10	–
247	367444.94	2245954.67	Картометрический метод	0.10	–
248	367444.74	2245954.66	Картометрический метод	0.10	–

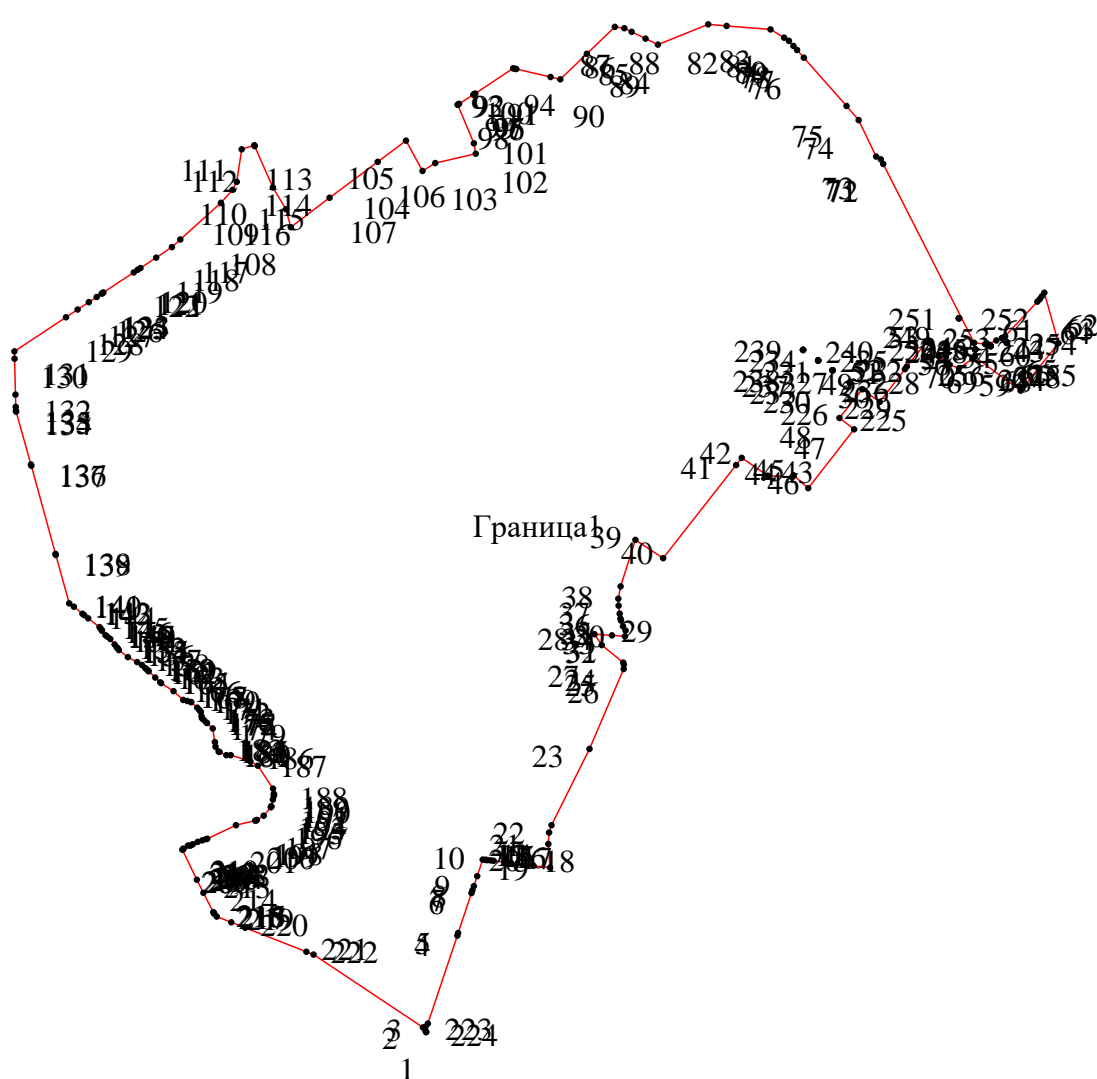
245	367444.73	2245954.46	Картометрический метод	0.10	–
–	–	–	–	–	–
233	367397.33	2245384.03	Картометрический метод	0.10	–
234	367397.53	2245384.03	Картометрический метод	0.10	–
235	367397.53	2245384.22	Картометрический метод	0.10	–
236	367397.34	2245384.23	Картометрический метод	0.10	–
233	367397.33	2245384.03	Картометрический метод	0.10	–

3. Сведения о характерных точках части (частей) границы объекта

Обозначение характерных точек части границы	Координаты, м		Метод определения координат характерной точки	Средняя квадратическая погрешность положения характерной точки (M_t), м	Описание обозначения точки на местности (при наличии)
	X	Y			
1	2	3	4	5	6
–	–	–	–	–	–

Раздел 4

План границ объекта



Масштаб 1: 25000

Используемые условные знаки и обозначения:

Обозначения земельных участков, размеры которых не могут быть переданы в масштабе разделов графической части:

■ Обозначение точки земельных участков, имеющиеся в ГКН сведения о границе которых достаточны для определения ее положения на местности.

□ Обозначение точки земельных участков, имеющиеся в ГКН сведения о границе которых не достаточны для определения ее положения на местности.

■ Обозначение точки земельных участков, представляющих собой единое землепользование с преобладанием обособленных участков, имеющиеся в ГКН сведения о границах которых достаточны для определения их положения на местности.

□ Обозначение точки ранее учтенных земельных участков, представляющих собой единое землепользование с преобладанием обособленных участков, имеющиеся в ГКН сведения о границах которых не достаточны для определения их положения на местности.

==== Граница ранее учтенного земельного участка, представляющего собой единое землепользование с преобладанием условных участков, имеющиеся в ГКН сведения о границах которых достаточны для определения их положения на местности.

----- Граница земельного участка, представляющего собой единое землепользование с преобладанием условных участков, имеющиеся в ГКН сведения о границах которых не достаточны для определения их положения на местности.

Обозначения земельных участков, размеры которых могут быть переданы в масштабе разделов графической части:

○ Характерная точка границы, сведения о которой не позволяют однозначно определить ее положение на местности.

● Характерная точка границы, сведения о которой позволяют однозначно определить ее положение на местности.

_____ Существующая часть границы земельных участков, имеющиеся в ГКН сведения о которой достаточны для определения ее местоположения.









_____ Вновь образованная часть границы земельных участков, сведения о которой достаточны для определения ее местоположения.

----- Существующая часть границы земельных участков, имеющиеся сведения о которой не достаточны для определения ее местоположения.

----- Вновь образованная часть границы земельных участков, сведения о которой не достаточны для определения ее местоположения.

⊙ Базовая станция при спутниковых наблюдениях (GPS или ГЛОНАСС)

△ Пункты опорной межевой сети (ОМС), (пункт ГГС)

	Пункты съёмочного обоснования, созданные при проведении кадастровых работ
	Межевые знаки, которые использовались в качестве опорной сети или съёмочного обоснования
	Внемасштабный площадной участок, границы которого установлены декларативно
	Граница субъекта Российской Федерации
	Граница муниципального образования
	Граница кадастрового округа
	Граница кадастрового района
	Граница кадастрового квартала

