

ОПИСАНИЕ МЕСТОПОЛОЖЕНИЯ ГРАНИЦ

границ населенного пункта - поселок Кузьминовка сельского поселения Арзамасцевка муниципального района

Богатовский Самарской области

(наименование объекта, местоположение границ которого описано (далее - объект))

Раздел 1

Сведения об объекте

Сведения об объекте		
№ п/п	Характеристики объекта	Описание характеристик
1	2	3
1	Местоположение объекта	446628, Самарская обл, Богатовский р-н, Кузьминовка п
2	Площадь объекта +/- величина погрешности определения площади (Р+/- Дельта Р)	314926 кв.м ± 113 кв.м
3	Иные характеристики объекта	—

Раздел 2

Сведения о местоположении границ объекта					
1. Система координат <u>МСК-63</u>					
2. Сведения о характерных точках границ объекта					
Обозначение характерных точек границ	Координаты, м		Метод определения координат характерной точки	Средняя квадратическая погрешность положения характерной точки (M_t), м	Описание обозначения точки на местности (при наличии)
	X	Y			
1	2	3	4	5	6
1	385712.96	2252508.21	Картометрический метод	0.10	–
2	385710.31	2252507.55	Картометрический метод	0.10	–
3	385652.29	2252493.06	Картометрический метод	0.10	–
4	385578.43	2252474.60	Картометрический метод	0.10	–
5	385573.69	2252473.42	Картометрический метод	0.10	–
6	385562.03	2252470.08	Картометрический метод	0.10	–
7	385562.66	2252474.43	Картометрический метод	0.10	–
8	385562.25	2252474.71	Картометрический метод	0.10	–
9	385560.88	2252477.39	Картометрический метод	0.10	–
10	385560.06	2252483.49	Картометрический метод	0.10	–
11	385557.63	2252487.10	Картометрический метод	0.10	–
12	385554.44	2252488.04	Картометрический метод	0.10	–
13	385553.50	2252487.54	Картометрический метод	0.10	–
14	385553.06	2252485.89	Картометрический метод	0.10	–
15	385554.56	2252483.06	Картометрический метод	0.10	–
16	385552.69	2252482.45	Картометрический метод	0.10	–
17	385547.69	2252482.96	Картометрический метод	0.10	–
18	385543.81	2252483.57	Картометрический метод	0.10	–
19	385540.50	2252484.09	Картометрический метод	0.10	–
20	385533.81	2252483.99	Картометрический метод	0.10	–
21	385525.31	2252482.89	Картометрический метод	0.10	–
22	385516.81	2252479.59	Картометрический метод	0.10	–
23	385509.75	2252475.91	Картометрический метод	0.10	–
24	385505.19	2252472.36	Картометрический метод	0.10	–
25	385499.94	2252468.84	Картометрический метод	0.10	–

26	385497.00	2252465.23	Картометрический метод	0.10	–
27	385493.81	2252461.00	Картометрический метод	0.10	–
28	385490.50	2252459.28	Картометрический метод	0.10	–
29	385488.06	2252455.23	Картометрический метод	0.10	–
30	385482.56	2252444.72	Картометрический метод	0.10	–
31	385476.44	2252435.50	Картометрический метод	0.10	–
32	385474.38	2252435.75	Картометрический метод	0.10	–
33	385475.50	2252437.31	Картометрический метод	0.10	–
34	385475.13	2252438.86	Картометрический метод	0.10	–
35	385472.81	2252439.11	Картометрический метод	0.10	–
36	385471.13	2252438.34	Картометрический метод	0.10	–
37	385465.19	2252434.03	Картометрический метод	0.10	–
38	385462.25	2252433.09	Картометрический метод	0.10	–
39	385452.63	2252423.25	Картометрический метод	0.10	–
40	385444.69	2252415.23	Картометрический метод	0.10	–
41	385436.44	2252407.30	Картометрический метод	0.10	–
42	385428.31	2252399.38	Картометрический метод	0.10	–
43	385421.94	2252395.31	Картометрический метод	0.10	–
44	385416.75	2252393.16	Картометрический метод	0.10	–
45	385413.06	2252393.08	Картометрический метод	0.10	–
46	385407.63	2252393.58	Картометрический метод	0.10	–
47	385401.31	2252393.31	Картометрический метод	0.10	–
48	385396.13	2252392.30	Картометрический метод	0.10	–
49	385388.88	2252391.16	Картометрический метод	0.10	–
50	385383.81	2252391.69	Картометрический метод	0.10	–
51	385378.19	2252392.64	Картометрический метод	0.10	–
52	385372.88	2252395.66	Картометрический метод	0.10	–
53	385365.94	2252399.80	Картометрический метод	0.10	–
54	385362.38	2252403.27	Картометрический метод	0.10	–
55	385358.50	2252411.30	Картометрический метод	0.10	–
56	385354.00	2252419.94	Картометрический метод	0.10	–
57	385353.13	2252426.06	Картометрический метод	0.10	–
58	385352.25	2252436.00	Картометрический метод	0.10	–
59	385350.81	2252442.91	Картометрический метод	0.10	–

60	385344.06	2252455.44	Картометрический метод	0.10	–
61	385343.81	2252460.38	Картометрический метод	0.10	–
62	385344.31	2252466.33	Картометрический метод	0.10	–
63	385340.06	2252476.63	Картометрический метод	0.10	–
64	385335.88	2252491.23	Картометрический метод	0.10	–
65	385333.19	2252502.22	Картометрический метод	0.10	–
66	385331.81	2252512.67	Картометрический метод	0.10	–
67	385331.13	2252521.92	Картометрический метод	0.10	–
68	385329.31	2252523.41	Картометрический метод	0.10	–
69	385325.25	2252524.36	Картометрический метод	0.10	–
70	385323.88	2252528.53	Картометрический метод	0.10	–
71	385321.81	2252531.55	Картометрический метод	0.10	–
72	385321.38	2252535.55	Картометрический метод	0.10	–
73	385321.88	2252538.31	Картометрический метод	0.10	–
74	385324.94	2252539.89	Картометрический метод	0.10	–
75	385326.56	2252540.70	Картометрический метод	0.10	–
76	385323.56	2252550.75	Картометрический метод	0.10	–
77	385322.56	2252560.44	Картометрический метод	0.10	–
78	385322.50	2252561.72	Картометрический метод	0.10	–
79	385322.50	2252569.94	Картометрический метод	0.10	–
80	385321.13	2252576.69	Картометрический метод	0.10	–
81	385322.50	2252582.83	Картометрический метод	0.10	–
82	385321.56	2252589.05	Картометрический метод	0.10	–
83	385318.88	2252594.95	Картометрический метод	0.10	–
84	385318.44	2252598.31	Картометрический метод	0.10	–
85	385321.44	2252599.34	Картометрический метод	0.10	–
86	385322.25	2252602.63	Картометрический метод	0.10	–
87	385320.88	2252611.45	Картометрический метод	0.10	–
88	385317.44	2252621.50	Картометрический метод	0.10	–
89	385316.19	2252627.30	Картометрический метод	0.10	–
90	385316.31	2252638.13	Картометрический метод	0.10	–
91	385316.94	2252645.38	Картометрический метод	0.10	–
92	385319.13	2252648.73	Картометрический метод	0.10	–
93	385318.06	2252656.70	Картометрический метод	0.10	–

94	385317.80	2252663.09	Картометрический метод	0.10	–
95	385318.24	2252669.33	Картометрический метод	0.10	–
96	385315.49	2252671.06	Картометрический метод	0.10	–
97	385315.37	2252673.75	Картометрический метод	0.10	–
98	385318.80	2252676.25	Картометрический метод	0.10	–
99	385315.18	2252683.88	Картометрический метод	0.10	–
100	385309.18	2252695.59	Картометрический метод	0.10	–
101	385301.93	2252707.34	Картометрический метод	0.10	–
102	385293.99	2252716.48	Картометрический метод	0.10	–
103	385287.30	2252722.75	Картометрический метод	0.10	–
104	385280.93	2252725.67	Картометрический метод	0.10	–
105	385280.49	2252723.42	Картометрический метод	0.10	–
106	385283.05	2252717.42	Картометрический метод	0.10	–
107	385283.18	2252713.09	Картометрический метод	0.10	–
108	385282.30	2252710.94	Картометрический метод	0.10	–
109	385279.12	2252710.44	Картометрический метод	0.10	–
110	385274.05	2252711.95	Картометрический метод	0.10	–
111	385259.93	2252718.47	Картометрический метод	0.10	–
112	385247.74	2252725.41	Картометрический метод	0.10	–
113	385237.43	2252731.13	Картометрический метод	0.10	–
114	385230.12	2252737.86	Картометрический метод	0.10	–
115	385221.43	2252747.56	Картометрический метод	0.10	–
116	385216.24	2252752.80	Картометрический метод	0.10	–
117	385211.37	2252759.78	Картометрический метод	0.10	–
118	385205.05	2252764.78	Картометрический метод	0.10	–
119	385199.12	2252767.19	Картометрический метод	0.10	–
120	385192.93	2252770.19	Картометрический метод	0.10	–
121	385184.24	2252776.00	Картометрический метод	0.10	–
122	385181.68	2252780.27	Картометрический метод	0.10	–
123	385175.18	2252785.98	Картометрический метод	0.10	–
124	385170.80	2252793.75	Картометрический метод	0.10	–
125	385167.12	2252802.64	Картометрический метод	0.10	–
126	385165.62	2252810.03	Картометрический метод	0.10	–
127	385165.05	2252817.78	Картометрический метод	0.10	–

128	385166.12	2252825.39	Картометрический метод	0.10	–
129	385167.37	2252835.55	Картометрический метод	0.10	–
130	385165.80	2252843.03	Картометрический метод	0.10	–
131	385164.99	2252848.50	Картометрический метод	0.10	–
132	385164.80	2252856.41	Картометрический метод	0.10	–
133	385167.55	2252862.78	Картометрический метод	0.10	–
134	385169.05	2252870.92	Картометрический метод	0.10	–
135	385170.62	2252878.65	Картометрический метод	0.10	–
136	385173.18	2252882.35	Картометрический метод	0.10	–
137	385176.99	2252885.01	Картометрический метод	0.10	–
138	385178.74	2252888.45	Картометрический метод	0.10	–
139	385180.80	2252891.37	Картометрический метод	0.10	–
140	385189.74	2252897.95	Картометрический метод	0.10	–
141	385197.99	2252903.49	Картометрический метод	0.10	–
142	385202.74	2252909.42	Картометрический метод	0.10	–
143	385209.49	2252916.87	Картометрический метод	0.10	–
144	385213.62	2252923.26	Картометрический метод	0.10	–
145	385220.30	2252926.90	Картометрический метод	0.10	–
146	385233.93	2252935.32	Картометрический метод	0.10	–
147	385239.05	2252938.90	Картометрический метод	0.10	–
148	385249.24	2252944.15	Картометрический метод	0.10	–
149	385251.18	2252945.60	Картометрический метод	0.10	–
150	385258.12	2252950.96	Картометрический метод	0.10	–
151	385267.37	2252959.95	Картометрический метод	0.10	–
152	385276.18	2252968.42	Картометрический метод	0.10	–
153	385278.80	2252974.46	Картометрический метод	0.10	–
154	385283.43	2252979.17	Картометрический метод	0.10	–
155	385285.68	2252985.03	Картометрический метод	0.10	–
156	385287.93	2252989.93	Картометрический метод	0.10	–
157	385290.30	2252992.34	Картометрический метод	0.10	–
158	385293.74	2252993.51	Картометрический метод	0.10	–
159	385300.99	2252995.40	Картометрический метод	0.10	–
160	385303.62	2252996.93	Картометрический метод	0.10	–
161	385307.62	2252996.70	Картометрический метод	0.10	–

162	385314.18	2252996.10	Картометрический метод	0.10	–
163	385321.12	2252996.70	Картометрический метод	0.10	–
164	385327.05	2252999.57	Картометрический метод	0.10	–
165	385331.43	2253000.71	Картометрический метод	0.10	–
166	385335.30	2253001.71	Картометрический метод	0.10	–
167	385344.93	2253004.35	Картометрический метод	0.10	–
168	385348.55	2253004.65	Картометрический метод	0.10	–
169	385353.80	2253006.49	Картометрический метод	0.10	–
170	385360.24	2253007.73	Картометрический метод	0.10	–
171	385363.24	2253005.95	Картометрический метод	0.10	–
172	385368.24	2253005.71	Картометрический метод	0.10	–
173	385373.18	2253002.71	Картометрический метод	0.10	–
174	385376.37	2253002.93	Картометрический метод	0.10	–
175	385378.68	2253003.51	Картометрический метод	0.10	–
176	385383.18	2253001.81	Картометрический метод	0.10	–
177	385388.12	2253001.67	Картометрический метод	0.10	–
178	385392.55	2253001.35	Картометрический метод	0.10	–
179	385396.37	2253002.43	Картометрический метод	0.10	–
180	385400.93	2253002.39	Картометрический метод	0.10	–
181	385405.68	2253000.59	Картометрический метод	0.10	–
182	385410.30	2252999.06	Картометрический метод	0.10	–
183	385418.37	2252997.93	Картометрический метод	0.10	–
184	385427.37	2252998.01	Картометрический метод	0.10	–
185	385434.24	2252998.70	Картометрический метод	0.10	–
186	385439.99	2252997.34	Картометрический метод	0.10	–
187	385443.49	2252998.17	Картометрический метод	0.10	–
188	385446.87	2252999.68	Картометрический метод	0.10	–
189	385451.87	2253000.06	Картометрический метод	0.10	–
190	385462.93	2252998.90	Картометрический метод	0.10	–
191	385470.62	2252999.59	Картометрический метод	0.10	–
192	385478.80	2253001.85	Картометрический метод	0.10	–
193	385484.49	2253002.80	Картометрический метод	0.10	–
194	385491.05	2253002.40	Картометрический метод	0.10	–
195	385500.99	2253005.57	Картометрический метод	0.10	–

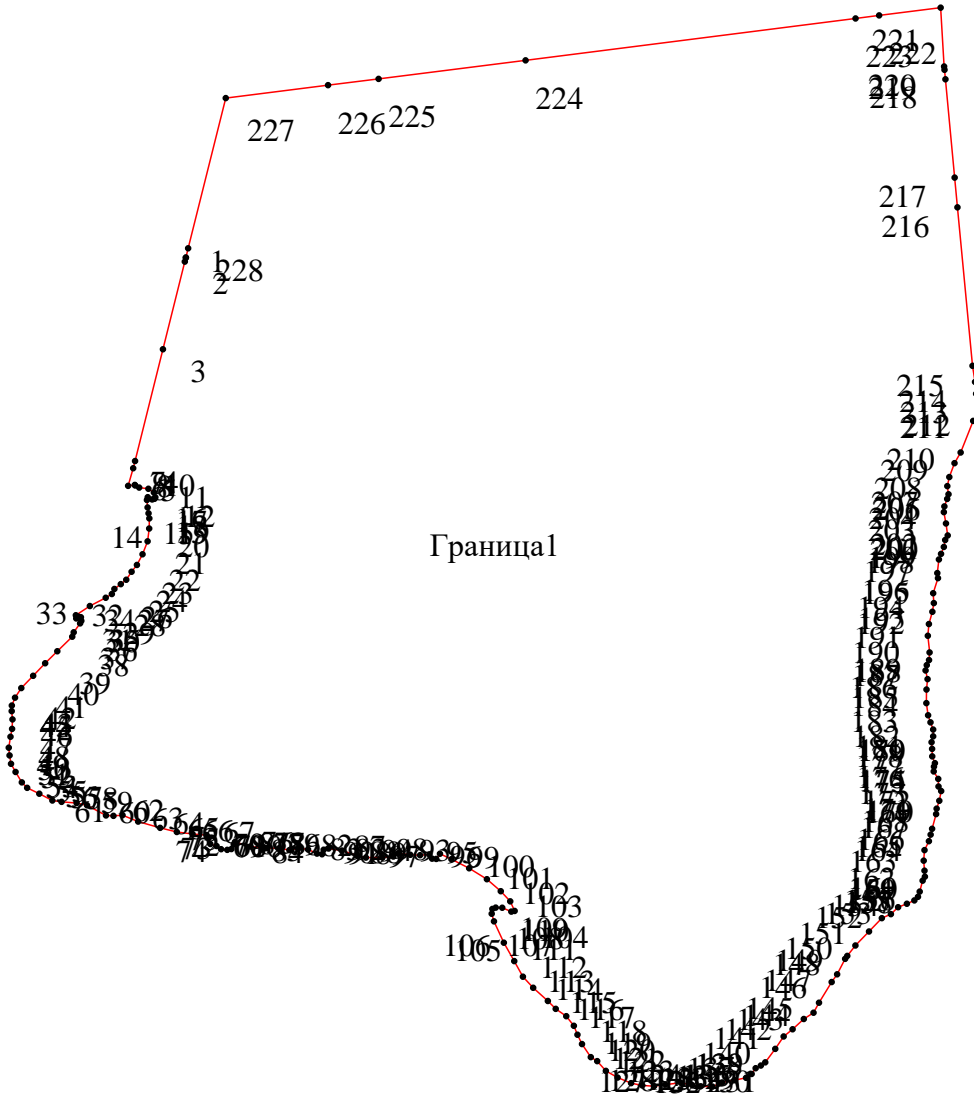
196	385504.30	2253005.10	Картометрический метод	0.10	–
197	385513.37	2253006.21	Картометрический метод	0.10	–
198	385517.05	2253007.63	Картометрический метод	0.10	–
199	385521.62	2253009.47	Картометрический метод	0.10	–
200	385526.18	2253010.30	Картометрический метод	0.10	–
201	385529.18	2253011.99	Картометрический метод	0.10	–
202	385537.18	2253010.88	Картометрический метод	0.10	–
203	385544.62	2253009.41	Картометрический метод	0.10	–
204	385548.43	2253009.80	Картометрический метод	0.10	–
205	385553.37	2253011.65	Картометрический метод	0.10	–
206	385556.43	2253012.55	Картометрический метод	0.10	–
207	385561.87	2253011.72	Картометрический метод	0.10	–
208	385567.87	2253013.05	Картометрический метод	0.10	–
209	385576.99	2253016.49	Картометрический метод	0.10	–
210	385584.05	2253020.55	Картометрический метод	0.10	–
211	385604.93	2253028.86	Картометрический метод	0.10	–
212	385609.87	2253032.08	Картометрический метод	0.10	–
213	385622.89	2253030.83	Картометрический метод	0.10	–
214	385630.69	2253030.09	Картометрический метод	0.10	–
215	385641.39	2253028.39	Картометрический метод	0.10	–
216	385746.13	2253018.44	Картометрический метод	0.10	–
217	385765.88	2253016.58	Картометрический метод	0.10	–
218	385830.86	2253010.49	Картометрический метод	0.10	–
219	385837.09	2253009.87	Картометрический метод	0.10	–
220	385839.31	2253009.63	Картометрический метод	0.10	–
221	385878.19	2253007.30	Картометрический метод	0.10	–
222	385873.04	2252966.67	Картометрический метод	0.10	–
223	385871.05	2252951.04	Картометрический метод	0.10	–
224	385843.38	2252732.84	Картометрический метод	0.10	–
225	385831.13	2252635.70	Картометрический метод	0.10	–
226	385826.92	2252602.30	Картометрический метод	0.10	–
227	385818.38	2252534.58	Картометрический метод	0.10	–
228	385719.07	2252509.74	Картометрический метод	0.10	–
1	385712.96	2252508.21	Картометрический метод	0.10	–

3. Сведения о характерных точках части (частей) границы объекта

Обозначение характерных точек части границы	Координаты, м		Метод определения координат характерной точки	Средняя квадратическая погрешность положения характерной точки (M _t), м	Описание обозначения точки на местности (при наличии)
	X	Y			
1	2	3	4	5	6
–	–	–	–	–	–

Раздел 4

План границ объекта



Масштаб 1: 5000

Используемые условные знаки и обозначения:

Обозначения земельных участков, размеры которых не могут быть переданы в масштабе разделов графической части:

- Обозначение точки земельных участков, имеющиеся в ГКН сведения о границе которых достаточны для определения ее положения на местности.
- Обозначение точки земельных участков, имеющиеся в ГКН сведения о границе которых не достаточны для определения ее положения на местности.
- Обозначение точки земельных участков, представляющих собой единое землепользование с преобладанием обособленных участков, имеющиеся в ГКН сведения о границах которых достаточны для определения их положения на местности.

- Обозначение точки ранее учтенных земельных участков, представляющих собой единое землепользование с преобладанием обособленных участков, имеющиеся в ГКН сведения о границах которых не достаточны для определения их положения на местности.

==== Граница ранее учтенного земельного участка, представляющего собой единое землепользование с преобладанием условных участков, имеющиеся в ГКН сведения о границах которых достаточны для определения их положения на местности.

----- Граница земельного участка, представляющего собой единое землепользование с преобладанием условных участков, имеющиеся в ГКН сведения о границах которых не достаточны для определения их положения на местности.

Обозначения земельных участков, размеры которых могут быть переданы в масштабе разделов графической части:

- Характерная точка границы, сведения о которой не позволяют однозначно определить ее положение на местности.
- Характерная точка границы, сведения о которой позволяют однозначно определить ее положение на местности.

_____ Существующая часть границы земельных участков, имеющиеся в ГКН сведения о которой достаточны для определения ее местоположения.









_____ Вновь образованная часть границы земельных участков, сведения о которой достаточны для определения ее местоположения.

----- Существующая часть границы земельных участков, имеющиеся сведения о которой не достаточны для определения ее местоположения.

----- Вновь образованная часть границы земельных участков, сведения о которой не достаточны для определения ее местоположения.

⊙ Базовая станция при спутниковых наблюдениях (GPS или ГЛОНАСС)

△ Пункты опорной межевой сети (ОМС), (пункт ГГС)

	Пункты съёмочного обоснования, созданные при проведении кадастровых работ
	Межевые знаки, которые использовались в качестве опорной сети или съёмочного обоснования
	Внемасштабный площадной участок, границы которого установлены декларативно
	Граница субъекта Российской Федерации
	Граница муниципального образования
	Граница кадастрового округа
	Граница кадастрового района
	Граница кадастрового квартала